











Условные обозначения

-  Проектируемые здания
-  Сохраняемая застройка
-  Зарегистрированные участки
-  Красные линии
-  Номера зарегистрированных участков
-  Территория благоустройства
-  Территория инженерной и транспортной инфраструктуры
-  Отступы от красных линий для определения мест допустимого размещения зданий, строений, сооружений
-  Номера образуемых земельных участков
-  образуемые земельные участки

МУП "АРХИТЕКТОР"		ЗАКАЗЧИК: Левит М.Р.			
Директор		Парманов	Объект: Проект межевания территории, ограниченной проездом Чапаева и берегом реки Малая Кокшага в г.Йошкар-Оле		
Нач. ОИОГД		Ратманов	План межевания.		
Вед. инженер		Кириллова	Масштаб	Дата	Лист
			1:1000	07.10.2015 г.	3
					4