

Постановление
администрации городского
округа «Город Йошкар-Ола»
от 21.07.2023 №781

**Об установлении публичного сервитута в целях
строительства, эксплуатации сетей водоотведения
(системы ливневой канализации), расположенных в границах
городского округа «Город Йошкар-Ола»**

Рассмотрев ходатайство Государственного казенного учреждения Республики Марий Эл «Управление капитального строительства» (ИНН 1215232652, адрес юридического лица: 424002, Республика Марий Эл, г. Йошкар-Ола, б-р Победы, д. 5) (далее – обладатель публичного сервитута), в соответствии со статьями 23, 39.37, 39.43 Земельного кодекса Российской Федерации от 25.10.2001 № 136-ФЗ, статьей 16 Федерального закона от 29.12.2004 № 189-ФЗ «О введении в действие Жилищного кодекса Российской Федерации», статьей 15 Федерального закона от 06.10.2003 № 131-ФЗ «Об общих принципах организации местного самоуправления в Российской Федерации» п о с т а н о в л я ю:

1. Установить сроком на 49 (сорок девять) лет публичный сервитут в целях строительства, эксплуатации сетей водоотведения (системы ливневой канализации), объекта: «Реконструкция систем ливневой канализации в городе Йошкар-Оле Республики Марий Эл. Этап 11. Прокладка коллектора ливневой канализации от ул. Й. Кырли по ул. Западной с установкой ЛОС на выпуске ливневой канализации по правому берегу реки Шоя, в районе ул. Жукова», расположенных в границах городского округа «Город Йошкар-Ола» в отношении земель и следующих частей земельных участков общей площадью – 16082 кв.м:

1) части, площадью 191 кв.м, земельного участка с кадастровым номером 12:04:0210102:7398, площадью 2166 кв.м, вид разрешенного

использования: автомобильный транспорт, категория земель – земли населенных пунктов, расположенного по адресу: Республика Марий Эл, г.Йошкар-Ола;

2) части, площадью 27 кв.м, земельного участка с кадастровым номером 12:04:0210102:1071, площадью 2721 кв.м, вид разрешенного использования: общее пользование территории, категория земель – земли населенных пунктов, расположенного по адресу: Республика Марий Эл, г.Йошкар-Ола;

3) части, площадью 33 кв.м, многоконтурного земельного участка с кадастровым номером 12:00:0000000:5940, площадью 12282 кв.м, вид разрешенного использования: автомобильный транспорт, категория земель – земли промышленности, энергетики, транспорта, связи, радиовещания, телевидения, информатики, земли для обеспечения космической деятельности, земли обороны, безопасности и земли иного специального назначения, расположенного по адресу: Республика Марий Эл, г.Йошкар-Ола;

4) части, площадью 3721 кв.м, земельного участка с кадастровым номером 12:04:0210102:7400, площадью 34612 кв.м, вид разрешенного использования: автомобильный транспорт, категория земель – земли населенных пунктов, расположенного по адресу: Республика Марий Эл;

5) части, площадью 81 кв.м, многоконтурного земельного участка с кадастровым номером 12:04:0000000:7918, площадью 41328 кв.м, вид разрешенного использования: автомобильный транспорт, категория земель – земли промышленности, энергетики, транспорта, связи, радиовещания, телевидения, информатики, земли для обеспечения космической деятельности, земли обороны, безопасности и земли иного специального назначения, расположенного по адресу: Республика Марий Эл, Медведевский район;

6) части, площадью 90 кв.м, земельного участка с кадастровым номером 12:04:0210102:1072, площадью 445 кв.м, вид разрешенного использования: общее пользование территории, категория земель – земли населенных пунктов, расположенного по адресу: Республика Марий Эл, г.Йошкар-Ола;

7) части, площадью 42 кв.м, земельного участка с кадастровым номером 12:04:0210102:1060, площадью 689 кв.м, вид разрешенного использования: коммунальное обслуживание, категория земель – земли населенных пунктов, расположенного по адресу: Республика Марий Эл, г.Йошкар-Ола;

8) части, площадью 1248 кв.м, земельного участка с кадастровым номером 12:04:0210102:1054, площадью 4161 кв.м, вид разрешенного использования: общее пользование территории, категория земель – земли населенных пунктов, расположенного по адресу: Республика Марий Эл, г.Йошкар-Ола;

9) части, площадью 702 кв.м, земельного участка с кадастровым номером 12:04:0210102:1049, площадью 2340 кв.м, вид разрешенного использования: общее пользование территории, категория земель – земли

населенных пунктов, расположенного по адресу: Республика Марий Эл, г.Йошкар-Ола;

10) части, площадью 901 кв.м, земельного участка с кадастровым номером 12:04:0210102:1044, площадью 3223 кв.м, вид разрешенного использования: общее пользование территории, категория земель – земли населенных пунктов, расположенного по адресу: Республика Марий Эл, г.Йошкар-Ола;

11) части, площадью 166 кв.м, земельного участка с кадастровым номером 12:04:0210102:1046, площадью 628 кв.м, вид разрешенного использования: общее пользование территории, категория земель – земли населенных пунктов, расположенного по адресу: Республика Марий Эл, г.Йошкар-Ола;

12) части, площадью 120 кв.м, земельного участка с кадастровым номером 12:04:0210102:1045, площадью 634 кв.м, вид разрешенного использования: общее пользование территории, категория земель – земли населенных пунктов, расположенного по адресу: Республика Марий Эл, г.Йошкар-Ола;

13) части, площадью 1459 кв.м, земельного участка с кадастровым номером 12:04:0210102:1038, площадью 7978 кв.м, вид разрешенного использования: общее пользование территории, категория земель – земли населенных пунктов, расположенного по адресу: Республика Марий Эл, г.Йошкар-Ола;

14) части, площадью 138 кв.м, земельного участка с кадастровым номером 12:04:0210102:1034, площадью 658 кв.м, вид разрешенного использования: общее пользование территории, категория земель – земли населенных пунктов, расположенного по адресу: Республика Марий Эл, г.Йошкар-Ола;

15) части, площадью 30 кв.м, земельного участка с кадастровым номером 12:04:0210102:1032, площадью 123 кв.м, вид разрешенного использования: общее пользование территории, категория земель – земли населенных пунктов, расположенного по адресу: Республика Марий Эл, г.Йошкар-Ола;

16) части, площадью 42 кв.м, земельного участка с кадастровым номером 12:04:0210102:1031, площадью 160 кв.м, вид разрешенного использования: коммунальное обслуживание, категория земель – земли населенных пунктов, расположенного по адресу: Республика Марий Эл, г.Йошкар-Ола;

17) части, площадью 1161 кв.м, земельного участка с кадастровым номером 12:04:0210102:1028, площадью 6393 кв.м, вид разрешенного использования: общее пользование территории, категория земель – земли населенных пунктов, расположенного по адресу: Республика Марий Эл, г.Йошкар-Ола;

18) части, площадью 36 кв.м, земельного участка с кадастровым номером 12:04:0210102:1027, площадью 227 кв.м, вид разрешенного использования: общее пользование территории, категория земель – земли

населенных пунктов, расположенного по адресу: Республика Марий Эл, г.Йошкар-Ола;

19) части, площадью 156 кв.м, земельного участка с кадастровым номером 12:04:0210102:1026, площадью 986 кв.м, вид разрешенного использования: общее пользование территории, категория земель – земли населенных пунктов, расположенного по адресу: Республика Марий Эл, г.Йошкар-Ола;

20) части, площадью 224 кв.м, земельного участка с кадастровым номером 12:04:0210102:1025, площадью 1326 кв.м, вид разрешенного использования: общее пользование территории, категория земель – земли населенных пунктов, расположенного по адресу: Республика Марий Эл, г.Йошкар-Ола;

21) части, площадью 760 кв.м, земельного участка с кадастровым номером 12:04:0210102:3913, площадью 10070 кв.м, вид разрешенного использования: земельные участки (территории) общего пользования, категория земель – земли населенных пунктов, расположенного по адресу: Республика Марий Эл, г.Йошкар-Ола;

22) части, площадью 203 кв.м, земельного участка с кадастровым номером 12:04:0210102:8045, площадью 4307 кв.м, вид разрешенного использования: многоэтажная жилая застройка (высотная застройка), категория земель – земли населенных пунктов, расположенного по адресу: Республика Марий Эл, г.Йошкар-Ола, ул.Фестивальная;

23) части, площадью 68 кв.м, земельного участка с кадастровым номером 12:04:0210102:420, площадью 2098 кв.м, вид разрешенного использования: для жилищного строительства и строительства объектов социальной инфраструктуры, для комплексного освоения в целях жилищного строительства, категория земель – земли населенных пунктов, расположенного по адресу: Республика Марий Эл, г.Йошкар-Ола, ул.Фестивальная;

24) части, площадью 17 кв.м, земельного участка с кадастровым номером 12:04:0210102:3945, площадью 1632 кв.м, вид разрешенного использования: многоэтажная жилая застройка (высотная застройка), категория земель – земли населенных пунктов, расположенного по адресу: Республика Марий Эл, г.Йошкар-Ола, ул.Фестивальная;

25) части, площадью 28 кв.м, земельного участка с кадастровым номером 12:04:0210102:419, площадью 317 кв.м, вид разрешенного использования: для строительства газораспределительного пункта, категория земель – земли населенных пунктов, расположенного по адресу: Республика Марий Эл, г.Йошкар-Ола, ул.Фестивальная;

26) части, площадью 158 кв.м, земельного участка с кадастровым номером 12:04:0210102:418, площадью 3377 кв.м, вид разрешенного использования: многоэтажная жилая застройка (высотная застройка), категория земель – земли населенных пунктов, расположенного по адресу: Республика Марий Эл, г.Йошкар-Ола, ул.Западная, земельный участок 7;

27) части, площадью 16 кв.м, земельного участка с кадастровым номером 12:00:0000000:6086, площадью 674 кв.м, вид разрешенного

использования: земельные участки (территории) общего пользования, категория земель – земли населенных пунктов, расположенного по адресу: Республика Марий Эл, г.Йошкар-Ола, ул.Фестивальная;

28) части, площадью 123 кв.м, земельного участка с кадастровым номером 12:04:0210102:417, площадью 1649 кв.м, вид разрешенного использования: для жилищного строительства и строительства объектов социальной инфраструктуры, для комплексного освоения в целях жилищного строительства, категория земель – земли населенных пунктов, расположенного по адресу: Республика Марий Эл, г.Йошкар-Ола, ул.Фестивальная;

29) части, площадью 23 кв.м, земельного участка с кадастровым номером 12:00:0000000:5226, площадью 1577 кв.м, вид разрешенного использования: земельные участки (территории) общего пользования, категория земель – земли населенных пунктов, расположенного по адресу: Республика Марий Эл, г.Йошкар-Ола, ул.Фестивальная;

30) части, площадью 152 кв.м, земельного участка с кадастровым номером 12:00:0000000:150, площадью 3292 кв.м, вид разрешенного использования: для жилищного строительства и строительства объектов социальной инфраструктуры, для комплексного освоения в целях жилищного строительства, категория земель – земли населенных пунктов, расположенного по адресу: Республика Марий Эл, г.Йошкар-Ола, ул.Фестивальная;

31) части, площадью 43 кв.м, многоконтурного земельного участка с кадастровым номером 12:00:0000000:743, площадью 15612 кв.м, вид разрешенного использования: коммунальное обслуживание, категория земель – земли населенных пунктов, расположенного по адресу: Республика Марий Эл, г.Йошкар-Ола.

2. Утвердить схему расположения границ публичного сервитута с описанием местоположения границ (приложение № 1).

3. Считать публичный сервитут установленным с момента внесения соответствующих сведений о нем в Единый государственный реестр недвижимости.

4. Срок, в течение которого использование частей земельных участков, указанных в пункте 1 настоящего постановления, и расположенного на нем объекта недвижимого имущества в соответствии с их разрешенным использованием будет невозможно или существенно затруднено в связи с осуществлением сервитута, составляет не более 1 года на время строительства объекта.

5. Обоснованием необходимости установления публичного сервитута является постановление администрации городского округа «Город Йошкар-Ола» от 15.09.2021 № 1023 «Об утверждении документации по планировке территории».

6. Порядок установления зон с особыми условиями использования территорий и содержание ограничений прав на земельные участки в границах таких зон установлен согласно Строительным нормам и правилам СНиП 3.05.04 – 85* «Наружные сети и сооружения

водоснабжения и канализации», утвержденным приказом Министерства строительства и жилищно-коммунального хозяйства Российской Федерации от 31.12.2019 № 925/пр.

7. Установить в соответствии с пунктами 3, 4 статьи 39.46 Земельного кодекса Российской Федерации размер платы за публичный сервитут в отношении земель и частей земельных участков с кадастровыми номерами 12:04:0210102:1071, 12:04:0210102:1046, 12:04:0210102:3913, 12:04:0210102:419, 12:04:0210102:417, 12:00:0000000:5226 (приложение № 2).

Плата за публичный сервитут вносится единовременным платежом за весь срок публичного сервитута не позднее шести месяцев со дня принятия настоящего постановления по следующим реквизитам:

ИНН 1215003356; УФК по Республике Марий Эл (КУМИ г.Йошкар-Олы л/с 04083А07980); БИК: 018860003; Банк получателя: ОТДЕЛЕНИЕ – НБ РЕСПУБЛИКА МАРИЙ ЭЛ БАНКА РОССИИ//УФК по Республике Марий Эл г. Йошкар-Ола; Счет: 40102810545370000075; Номер счета получателя: 03100643000000010800; КПП 121501001; ОКТМО 88701000. Назначение платежа: КБК 903 111 053 12 04 0000 120. (Плата по соглашению об установлении публичного сервитута).

8. Обязать Государственное казенное учреждение Республики Марий Эл «Управление капитального строительства»:

1) заключить соглашения об осуществлении публичного сервитута с правообладателями земельных участков с кадастровыми номерами 12:04:0210102:7398, 12:00:0000000:5940, 12:04:0210102:7400, 12:04:0000000:7918, 12:04:0210102:1072, 12:04:0210102:1060, 12:04:0210102:1054, 12:04:0210102:1049, 12:04:0210102:1044, 12:04:0210102:1045, 12:04:0210102:1038, 12:04:0210102:1034, 12:04:0210102:1032, 12:04:0210102:1031, 12:04:0210102:1028, 12:04:0210102:1027, 12:04:0210102:1026, 12:04:0210102:1025, 12:04:0210102:8045, 12:04:0210102:420, 12:04:0210102:3945, 12:04:0210102:418, 12:00:0000000:6086, 12:04:0210102:417, 12:00:0000000:150, 12:00:0000000:743, в порядке, установленном статьей 39.47 Земельного кодекса Российской Федерации;

2) привести части земельных участков в состояние, пригодное для их использования в соответствии с разрешенным использованием, в срок не позднее чем три месяца после завершения строительства, капитального или текущего ремонта, реконструкции, эксплуатации, консервации, сноса инженерного сооружения, для размещения которого был установлен публичный сервитут, после завершения на земельном участке деятельности, для обеспечения которой установлен публичный сервитут;

3) содержать земли и части земельных участков, государственная собственность на которые не разграничена и которые не обременены правами третьих лиц, в отношении которых установлен публичный сервитут в пределах утвержденных границ сервитута.

9. Администрации городского округа «Город Йошкар-Ола» в течение пяти рабочих дней со дня принятия настоящего постановления направить его копию:

1) в Управление Федеральной службы государственной регистрации, кадастра и картографии по Республике Марий Эл;

2) обладателю публичного сервитута.

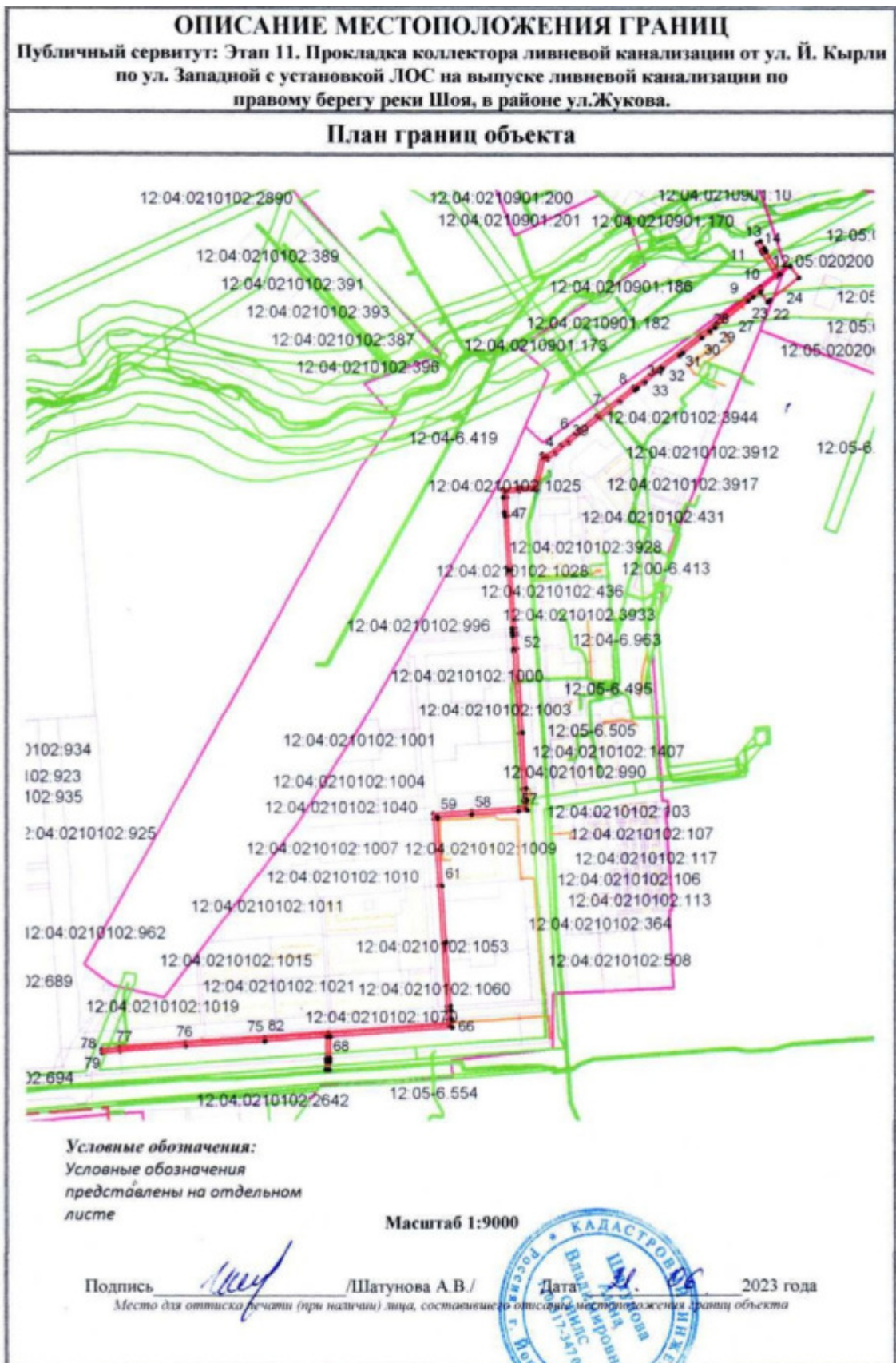
10. В течение пяти рабочих дней со дня принятия настоящего постановления разместить настоящее постановление на официальном сайте администрации городского округа «Город Йошкар-Ола» в информационно-телекоммуникационной сети «Интернет».

11. Контроль за исполнением настоящего постановления возложить на заместителя мэра города Йошкар-Олы, председателя комитета по управлению муниципальным имуществом администрации городского округа «Город Йошкар-Ола» Николаева Д.В.

Мэр города Йошкар-Олы

Е.Маслов


ПРИЛОЖЕНИЕ № 1
к постановлению администрации
городского округа «Город Йошкар-Ола»
от 21.07.2023 № 781




ОПИСАНИЕ МЕСТОПОЛОЖЕНИЯ ГРАНИЦ

Публичный сервитут: Этап 11. Прокладка коллектора ливневой канализации от ул. Й.Кырли по ул. Западной с установкой ЛОС на выпуске ливневой канализации по правому берегу реки Шоя, в районе ул.Жукова.

**Условные обозначения и знаки
для оформления графической части**

 - граница объекта

 - граница земельного участка, установленная в соответствии с федеральным законодательством, включенная в ГКН и не изменяемая при проведении кадастровых работ

12:04:0210102:996 - кадастровый номер существующего земельного участка

- 1 - обозначение характерной точки объекта

ГРАФИЧЕСКОЕ ОПИСАНИЕ местоположения границ населенных пунктов, территориальных зон, особо охраняемых природных территорий, зон с особыми условиями использования территории		
Публичный сервитут: Этап 11. Прокладка коллектора ливневой канализации от ул. Й. Кырли по ул. Западной с установкой ЛОС на выпуске ливневой канализации по правому берегу реки Шоя, в районе ул.Жукова.		
(наименование объекта, местоположение границ которого описано (далее - объект))		
Раздел 1		
Сведения об объекте		
№ п/п	Характеристики объекта	Описание характеристик
1	2	3
1.	Местоположение объекта	Республика Марий Эл, город Йошкар-Ола
2.	Площадь объекта +/- величина погрешности определения площади (P +/- Дельта P)	16082 +/- 44 м ²
3.	Иные характеристики объекта	-

Раздел 2					
Сведения о местоположении границ объекта					
1. Система координат МСК-12, зона					
2. Сведения о характерных точках границ объекта					
Обозначение характерных точек границ	Координаты, м		Метод определения координат характерной точки	Средняя квадратическая погрешность положения характерной точки (Mt), м	Описание обозначения точки на местности (при наличии)
	X	Y			
1	2	3	4	5	6
76	365245.53	1266586.60	Аналитический метод	0.1	Закрепление отсутствует
77	365248.00	1266618.28	Аналитический метод	0.1	Закрепление отсутствует
78	365256.81	1266731.26	Аналитический метод	0.1	Закрепление отсутствует
79	365266.03	1266869.02	Аналитический метод	0.1	Закрепление отсутствует
80	365274.37	1266979.39	Аналитический метод	0.1	Закрепление отсутствует
81	365289.31	1267187.80	Аналитический метод	0.1	Закрепление отсутствует
82	365298.32	1267187.15	Аналитический метод	0.1	Закрепление отсутствует
83	365313.28	1267186.09	Аналитический метод	0.1	Закрепление отсутствует
84	365320.26	1267185.60	Аналитический метод	0.1	Закрепление отсутствует
85	365527.74	1267170.84	Аналитический метод	0.1	Закрепление отсутствует

1	2	3	4	5	6
86	365644.42	1267162.38	Аналитический метод	0.1	Закрепление отсутствует
87	365653.10	1267161.74	Аналитический метод	0.1	Закрепление отсутствует
88	365657.56	1267227.84	Аналитический метод	0.1	Закрепление отсутствует
89	365663.26	1267308.88	Аналитический метод	0.1	Закрепление отсутствует
90	365663.96	1267318.89	Аналитический метод	0.1	Закрепление отсутствует
91	365675.55	1267318.16	Аналитический метод	0.1	Закрепление отсутствует
92	365695.51	1267316.90	Аналитический метод	0.1	Закрепление отсутствует
93	365790.75	1267310.89	Аналитический метод	0.1	Закрепление отсутствует
94	365933.85	1267300.70	Аналитический метод	0.1	Закрепление отсутствует
95	365938.11	1267300.40	Аналитический метод	0.1	Закрепление отсутствует
96	365961.06	1267298.83	Аналитический метод	0.1	Закрепление отсутствует
97	365966.05	1267298.49	Аналитический метод	0.1	Закрепление отсутствует
98	365973.03	1267298.02	Аналитический метод	0.1	Закрепление отсутствует
99	366072.93	1267291.17	Аналитический метод	0.1	Закрепление отсутствует
100	366166.12	1267284.97	Аналитический метод	0.1	Закрепление отсутствует
101	366172.11	1267284.57	Аналитический метод	0.1	Закрепление отсутствует
102	366198.06	1267282.84	Аналитический метод	0.1	Закрепление отсутствует
103	366212.24	1267281.90	Аналитический метод	0.1	Закрепление отсутствует
104	366214.86	1267311.30	Аналитический метод	0.1	Закрепление отсутствует
105	366217.02	1267335.41	Аналитический метод	0.1	Закрепление отсутствует
1	366272.30	1267350.48	Аналитический метод	0.1	Закрепление отсутствует
2	366270.09	1267358.70	Аналитический метод	0.1	Закрепление отсутствует
3	366289.32	1267383.13	Аналитический метод	0.1	Закрепление отсутствует
4	366337.88	1267444.85	Аналитический метод	0.1	Закрепление отсутствует
5	366388.09	1267508.86	Аналитический метод	0.1	Закрепление отсутствует
6	366548.29	1267713.00	Аналитический метод	0.1	Закрепление отсутствует
7	366560.44	1267728.71	Аналитический метод	0.1	Закрепление отсутствует
8	366557.72	1267731.42	Аналитический метод	0.1	Закрепление отсутствует
9	366577.71	1267757.00	Аналитический метод	0.1	Закрепление отсутствует

1	2	3	4	5	6
10	366617.72	1267733.44	Аналитический метод	0.1	Закрепление отсутствует
11	366622.92	1267730.38	Аналитический метод	0.1	Закрепление отсутствует
12	366635.03	1267723.25	Аналитический метод	0.1	Закрепление отсутствует
13	366638.77	1267729.24	Аналитический метод	0.1	Закрепление отсутствует
14	366627.24	1267736.05	Аналитический метод	0.1	Закрепление отсутствует
15	366622.04	1267739.12	Аналитический метод	0.1	Закрепление отсутствует
16	366582.16	1267762.68	Аналитический метод	0.1	Закрепление отсутствует
17	366596.39	1267780.89	Аналитический метод	0.1	Закрепление отсутствует
18	366576.22	1267796.22	Аналитический метод	0.1	Закрепление отсутствует
19	366537.94	1267745.89	Аналитический метод	0.1	Закрепление отсутствует
20	366535.06	1267742.10	Аналитический метод	0.1	Закрепление отсутствует
21	366552.86	1267728.71	Аналитический метод	0.1	Закрепление отсутствует
22	366543.56	1267716.68	Аналитический метод	0.1	Закрепление отсутствует
23	366537.03	1267708.37	Аналитический метод	0.1	Закрепление отсутствует
24	366491.22	1267649.99	Аналитический метод	0.1	Закрепление отсутствует
25	366484.42	1267641.31	Аналитический метод	0.1	Закрепление отсутствует
26	366473.29	1267627.13	Аналитический метод	0.1	Закрепление отсутствует
27	366447.51	1267594.30	Аналитический метод	0.1	Закрепление отсутствует
28	366442.66	1267588.12	Аналитический метод	0.1	Закрепление отсутствует
29	366419.88	1267559.11	Аналитический метод	0.1	Закрепление отсутствует
30	366395.91	1267528.55	Аналитический метод	0.1	Закрепление отсутствует
31	366394.67	1267526.97	Аналитический метод	0.1	Закрепление отсутствует
32	366386.24	1267516.23	Аналитический метод	0.1	Закрепление отсутствует
33	366382.40	1267511.33	Аналитический метод	0.1	Закрепление отсутствует
34	366362.34	1267485.76	Аналитический метод	0.1	Закрепление отсутствует
35	366334.57	1267450.35	Аналитический метод	0.1	Закрепление отсутствует
36	366292.25	1267396.56	Аналитический метод	0.1	Закрепление отсутствует
37	366274.20	1267373.63	Аналитический метод	0.1	Закрепление отсутствует
38	366263.51	1267360.05	Аналитический метод	0.1	Закрепление отсутствует

1	2	3	4	5	6
39	366264.95	1267354.70	Аналитический метод	0.1	Закрепление отсутствует
40	366211.42	1267340.10	Аналитический метод	0.1	Закрепление отсутствует
41	366208.79	1267310.78	Аналитический метод	0.1	Закрепление отсутствует
42	366206.79	1267288.28	Аналитический метод	0.1	Закрепление отсутствует
43	366198.48	1267288.83	Аналитический метод	0.1	Закрепление отсутствует
44	366166.55	1267290.95	Аналитический метод	0.1	Закрепление отсутствует
45	366073.33	1267297.16	Аналитический метод	0.1	Закрепление отсутствует
46	365973.46	1267304.00	Аналитический метод	0.1	Закрепление отсутствует
47	365966.47	1267304.48	Аналитический метод	0.1	Закрепление отсутствует
48	365961.48	1267304.82	Аналитический метод	0.1	Закрепление отсутствует
49	365938.54	1267306.39	Аналитический метод	0.1	Закрепление отсутствует
50	365791.15	1267316.88	Аналитический метод	0.1	Закрепление отсутствует
51	365695.93	1267322.89	Аналитический метод	0.1	Закрепление отсутствует
52	365675.98	1267324.14	Аналитический метод	0.1	Закрепление отсутствует
53	365658.40	1267325.25	Аналитический метод	0.1	Закрепление отсутствует
54	365657.27	1267309.31	Аналитический метод	0.1	Закрепление отсутствует
55	365651.57	1267228.25	Аналитический метод	0.1	Закрепление отсутствует
56	365647.52	1267168.17	Аналитический метод	0.1	Закрепление отсутствует
57	365644.85	1267168.36	Аналитический метод	0.1	Закрепление отсутствует
58	365528.16	1267176.83	Аналитический метод	0.1	Закрепление отсутствует
59	365430.74	1267183.66	Аналитический метод	0.1	Закрепление отсутствует
60	365320.69	1267191.58	Аналитический метод	0.1	Закрепление отсутствует
61	365313.71	1267192.08	Аналитический метод	0.1	Закрепление отсутствует
62	365298.75	1267193.14	Аналитический метод	0.1	Закрепление отсутствует
63	365283.76	1267194.20	Аналитический метод	0.1	Закрепление отсутствует
64	365268.59	1266982.57	Аналитический метод	0.1	Закрепление отсутствует
65	365229.90	1266981.96	Аналитический метод	0.1	Закрепление отсутствует
66	365224.34	1266981.87	Аналитический метод	0.1	Закрепление отсутствует
67	365210.57	1266981.66	Аналитический метод	0.1	Закрепление отсутствует

1	2	3	4	5	6
68	365210.66	1266975.66	Аналитический метод	0.1	Закрепление отсутствует
69	365223.92	1266975.86	Аналитический метод	0.1	Закрепление отсутствует
70	365229.47	1266975.95	Аналитический метод	0.1	Закрепление отсутствует
71	365268.15	1266976.56	Аналитический метод	0.1	Закрепление отсутствует
72	365260.05	1266869.44	Аналитический метод	0.1	Закрепление отсутствует
73	365250.82	1266731.69	Аналитический метод	0.1	Закрепление отсутствует
74	365242.02	1266618.74	Аналитический метод	0.1	Закрепление отсутствует
75	365239.55	1266587.07	Аналитический метод	0.1	Закрепление отсутствует
76	365245.53	1266586.60	Аналитический метод	0.1	Закрепление отсутствует

ПРИЛОЖЕНИЕ №2
к постановлению администрации
городского округа «Город Йошкар-Ола»
от 21.07.2023 № 781

Расчет платы за публичный сервитут

Кадастровый квартал	12:04:0210102
Площадь земель, кв.м	3923
Средний показатель кадастровой стоимости земельных участков по городскому округу, руб./кв.м.	505,84
Процент от кадастровой стоимости	0,01
Годовая плата за публичный сервитут, руб.	198,44
Итоговая плата за весь период установления публичного сервитута, руб	9723,56

Земельный участок	12:04:0210102:1071
Площадь земельного участка, кв.м	2721
Площадь части земельного участка, кв.м	27
Кадастровая стоимость земельного участка, руб.	1300229,85
Процент от кадастровой стоимости	0,01
Годовая плата за публичный сервитут, руб.	1,29
Итоговая плата за весь период установления публичного сервитута, руб	63,21

Земельный участок	12:04:0210102:1046
Площадь земельного участка, кв.м	628
Площадь части земельного участка, кв.м	166
Кадастровая стоимость земельного участка, руб.	300089,8
Процент от кадастровой стоимости	0,01
Годовая плата за публичный сервитут, руб.	7,93
Итоговая плата за весь период установления публичного сервитута, руб	388,57

Земельный участок	12:04:0210102:3913
Площадь земельного участка, кв.м	10070
Площадь части земельного участка, кв.м	760
Кадастровая стоимость земельного участка, руб.	4811949,5
Процент от кадастровой стоимости	0,01
Годовая плата за публичный сервитут, руб.	36,32
Итоговая плата за весь период установления публичного сервитута, руб	1779,68

Земельный участок	12:04:0210102:419
Площадь земельного участка, кв.м	317
Площадь части земельного участка, кв.м	28
Кадастровая стоимость земельного участка, руб.	216393,71
Процент от кадастровой стоимости	0,01
Годовая плата за публичный сервитут, руб.	1,91
Итоговая плата за весь период установления публичного сервитута, руб	93,59

Земельный участок	12:00:0000000:5226
Площадь земельного участка, кв.м	1577
Площадь части земельного участка, кв.м	23
Кадастровая стоимость земельного участка, руб.	1236352,23
Процент от кадастровой стоимости	0,01
Годовая плата за публичный сервитут, руб.	1,80
Итоговая плата за весь период установления публичного сервитута, руб	88,20

Итого плата за 49 (сорок девять) лет – 12136 руб. 81 коп.
