







**Условные обозначения**

-  Существующая застройка
-  Зарегистрированные участки
-  Номера участков
-  Номер кадастрового квартала

МУП "АРХИТЕКТОР"		ЗАКАЗЧИК: Комитет по управлению муниципальным имуществом администрации городского округа "Город Йошкар-Ола"			
Директор		Софронов	Объект: Проект межевания территории земельного участка с кадастровым номером 12:05:3301001:10, расположенного по адресу: Республика Марий Эл, Йошкар-Ола, д. Савино ул. Первомайская, примерно в 2000м от дома №2 по направлению на запад		
Нач. ОИОГД		Ратманов	Опорный план		
Вед. инженер		Чернова	Масштаб	Дата	Лист
			1:1000	25.11.2013 г.	3