

ПРИЛОЖЕНИЕ 1

к постановлению главы
городского округа «Город Йошкар-Ола»
от ____ ноября 2023 г. № ____

ПРОЕКТ

ПОСТАНОВЛЕНИЕ АДМИНИСТРАЦИИ ГОРОДСКОГО ОКРУГА «ГОРОД ЙОШКАР-ОЛА»

от _____

№ _____

Об утверждении документации по планировке территории

В соответствии со статьями 8, 46 Градостроительного кодекса Российской Федерации от 29 декабря 2004 года № 190-ФЗ, на основании постановления администрации городского округа «Город Йошкар-Ола» от 8 июня 2022 года № 607 «О подготовке документации по планировке территории», с учетом протокола и заключения общественных обсуждений, проведенных с «__» _____ 2023 года по «__» _____ 2023 года, п о с т а н о в л я ю:

1. Утвердить основную часть проекта планировки территории, ограниченной улицами Суворова, Машиностроителей, Баумана, Герцена и железной дорогой в городе Йошкар-Оле.

2. Утвердить основную часть проекта межевания территории, ограниченной улицами Суворова, Машиностроителей, Баумана, Герцена и железной дорогой в городе Йошкар-Оле.

3. Опубликовать настоящее постановление в газете «Йошкар-Ола» и разместить на официальном сайте администрации городского округа «Город Йошкар-Ола» в сети «Интернет» – www.i-ola.ru.

4. Контроль за исполнением настоящего постановления возложить на заместителя мэра города Йошкар-Олы Игитова А.В.

Мэр города Йошкар-Олы

Е.Маслов

ПРИЛОЖЕНИЕ 2

к постановлению главы
городского округа «Город Йошкар-Ола»
от ____ ноября 2023 г. № ____

ПРОЕКТ

ПОСТАНОВЛЕНИЕ АДМИНИСТРАЦИИ ГОРОДСКОГО ОКРУГА «ГОРОД ЙОШКАР-ОЛА»

от _____

№ _____

Об утверждении документации по планировке территории

В соответствии со статьями 8, 46 Градостроительного кодекса Российской Федерации от 29 декабря 2004 года № 190-ФЗ, на основании постановления администрации городского округа «Город Йошкар-Ола» от 8 июня 2022 года № 607 «О подготовке документации по планировке территории», с учетом протокола и заключения общественных обсуждений, проведенных с «__» _____ 2023 года по «__» _____ 2023 года, п о с т а н о в л я ю:

1. Утвердить основную часть проекта межевания территории, ограниченной улицами Липовой, Молодежной в селе Семеновка в городе Йошкар-Оле.

2. Опубликовать настоящее постановление в газете «Йошкар-Ола» и разместить на официальном сайте администрации городского округа «Город Йошкар-Ола» в сети «Интернет» – www.i-ola.ru.

3. Контроль за исполнением настоящего постановления возложить на заместителя мэра города Йошкар-Олы Игитова А.В.

Мэр города Йошкар-Олы

Е.Маслов

ПРИЛОЖЕНИЕ 3

к постановлению главы
городского округа «Город Йошкар-Ола»
от _____ ноября 2023 г. № _____

ПРОЕКТ

ПОСТАНОВЛЕНИЕ АДМИНИСТРАЦИИ ГОРОДСКОГО ОКРУГА «ГОРОД ЙОШКАР-ОЛА»

от _____

№ _____

Об утверждении документации по планировке территории

В соответствии со статьями 8, 46 Градостроительного кодекса Российской Федерации от 29 декабря 2004 года № 190-ФЗ, на основании постановления администрации городского округа «Город Йошкар-Ола» от 8 июня 2022 года № 607 «О подготовке документации по планировке территории», с учетом протокола и заключения общественных обсуждений, проведенных с «__» _____ 2023 года по «__» _____ 2023 года, п о с т а н о в л я ю:

1. Утвердить основную часть проекта межевания территории, ограниченной улицей Прохорова, переулком Машиностроителей, улицами Машиностроителей, Чернякова в городе Йошкар-Оле.

2. Опубликовать настоящее постановление в газете «Йошкар-Ола» и разместить на официальном сайте администрации городского округа «Город Йошкар-Ола» в сети «Интернет» – www.i-ola.ru.

3. Контроль за исполнением настоящего постановления возложить на заместителя мэра города Йошкар-Олы Игитова А.В.

Мэр города Йошкар-Олы

Е.Маслов

ПРИЛОЖЕНИЕ 4

к постановлению главы
городского округа «Город Йошкар-Ола»
от ____ ноября 2023 г. № ____

ПРОЕКТ

ПОСТАНОВЛЕНИЕ
АДМИНИСТРАЦИИ ГОРОДСКОГО ОКРУГА
«ГОРОД ЙОШКАР-ОЛА»

от _____

№ _____

Об утверждении документации по планировке территории

В соответствии со статьями 8, 46 Градостроительного кодекса Российской Федерации от 29 декабря 2004 года № 190-ФЗ, на основании постановления администрации городского округа «Город Йошкар-Ола» от 8 июня 2022 года № 607 «О подготовке документации по планировке территории», с учетом протокола и заключения общественных обсуждений, проведенных с «__» _____ 2023 года по «__» _____ 2023 года, п о с т а н о в л я ю:

1. Утвердить основную часть проекта межевания территории, ограниченной бульваром Чавайна, улицами Петрова, Кирова и Ленинским проспектом в городе Йошкар-Оле.
2. Опубликовать настоящее постановление в газете «Йошкар-Ола» и разместить на официальном сайте администрации городского округа «Город Йошкар-Ола» в сети «Интернет» – www.i-ola.ru.
3. Контроль за исполнением настоящего постановления возложить на заместителя мэра города Йошкар-Олы Игитова А.В.

Мэр города Йошкар-Олы

Е.Маслов

ПРИЛОЖЕНИЕ 5

к постановлению главы
городского округа «Город Йошкар-Ола»
от _____ ноября 2023 г. № _____

ПРОЕКТ

ПОСТАНОВЛЕНИЕ АДМИНИСТРАЦИИ ГОРОДСКОГО ОКРУГА «ГОРОД ЙОШКАР-ОЛА»

от _____

№ _____

Об утверждении документации по планировке территории

В соответствии со статьями 8, 46 Градостроительного кодекса Российской Федерации от 29 декабря 2004 года № 190-ФЗ, на основании постановления администрации городского округа «Город Йошкар-Ола» от 8 июня 2022 года № 607 «О подготовке документации по планировке территории», с учетом протокола и заключения общественных обсуждений, проведенных с «__» _____ 2023 года по «__» _____ 2023 года, п о с т а н о в л я ю:

1. Утвердить основную часть проекта планировки территории, ограниченной улицами Красноармейской, Волкова, Чехова, Советской в городе Йошкар-Оле.
2. Утвердить основную часть проекта межевания территории, ограниченной улицами Красноармейской, Волкова, Чехова, Советской в городе Йошкар-Оле.
3. Опубликовать настоящее постановление в газете «Йошкар-Ола» и разместить на официальном сайте администрации городского округа «Город Йошкар-Ола» в сети «Интернет» – www.i-ola.ru.
4. Контроль за исполнением настоящего постановления возложить на заместителя мэра города Йошкар-Олы Игитова А.В.

Мэр города Йошкар-Олы

Е.Маслов

ПРИЛОЖЕНИЕ 6

к постановлению главы
городского округа «Город Йошкар-Ола»
от ____ ноября 2023 г. № ____

ПРОЕКТ

ПОСТАНОВЛЕНИЕ АДМИНИСТРАЦИИ ГОРОДСКОГО ОКРУГА «ГОРОД ЙОШКАР-ОЛА»

от _____

№ _____

Об утверждении документации по планировке территории

В соответствии со статьями 8, 46 Градостроительного кодекса Российской Федерации от 29 декабря 2004 года № 190-ФЗ, на основании постановления администрации городского округа «Город Йошкар-Ола» от 8 июня 2022 года № 607 «О подготовке документации по планировке территории», с учетом протокола и заключения общественных обсуждений, проведенных с «__» _____ 2023 года по «__» _____ 2023 года, п о с т а н о в л я ю:

1. Утвердить основную часть проекта межевания территории, ограниченной улицами Герцена, Соловьева и железнодорожным путями в городе Йошкар-Оле.
2. Опубликовать настоящее постановление в газете «Йошкар-Ола» и разместить на официальном сайте администрации городского округа «Город Йошкар-Ола» в сети «Интернет» – www.i-ola.ru.
3. Контроль за исполнением настоящего постановления возложить на заместителя мэра города Йошкар-Олы Игитова А.В.

Мэр города Йошкар-Олы

Е.Маслов

ПРИЛОЖЕНИЕ 7

к постановлению главы
городского округа «Город Йошкар-Ола»
от _____ ноября 2023 г. № _____






ПРОЕКТ

Схема расположения земельного участка на кадастровом плане территории

УТВЕРЖДЕНА
Распоряжением комитета по управлению
муниципальным имуществом администрации
городского округа «Город Йошкар-Ола»
от _____ № _____

Условный номер	-	
Площадь земельного участка	645,00 кв.м.	
Категория земель	земли населенных пунктов	
Территориальная зона	зона застройки индивидуальными жилыми домами (Ж-3)	
Местоположение объекта	РМЭ г. Йошкар-Ола, д. Савино, ул. Школьная, д. 6	
Обозначение характерных точек границ	Координаты, м (система координат местная МСК-12)	
	X	Y
1	2	3
1	367453.520	1278104.340
2	367475.270	1278126.660
3	367487.390	1278116.900
4	367495.450	1278109.050
5	367480.320	1278093.800
6	367466.695	1278107.052
7	367459.205	1278099.163

Условные обозначения:

-  - образуемый земельный участок
-  - земельные участки, поставленные на кадастровый учет
-  - кадастровые номера земельных участков, поставленных на кадастровый учет
-  - границы кадастровых кварталов
-  - номер кадастрового квартала

