

Сведения о границах населенных пунктов, входящих в состав городского округа «Город Йошкар-Ола»

1. Графическое описание местоположение границ.

- 1.1. Город Йошкар-Ола;
- 1.2. д. Акшубино;
- 1.3. д. Апшакбеляк;
- 1.4. д. Данилово;
- 1.5. д. Игнатьево;
- 1.6. д. Кельмаково;
- 1.7. п. Нолька;
- 1.8. д. Савино;
- 1.9. с. Семеновка;
- 1.10. д. Шоя-Кузнецово.
- 1.11. д. Якимово.

2. Текстовое описание местоположения границ.

- 2.1. Город Йошкар-Ола;
- 2.2. д. Акшубино;
- 2.3. д. Апшакбеляк;
- 2.4. д. Данилово;
- 2.5. д. Игнатьево;
- 2.6. д. Кельмаково;
- 2.7. п. Нолька;
- 2.8. д. Савино;
- 2.9. с. Семеновка;
- 2.10. д. Шоя-Кузнецово.
- 2.11. д. Якимово.

КАРТА (ПЛАН)

г. Йошкар-Ола

Титульный лист

1. Сведения о заказчике землеустроительных работ:

О физическом лице:

Фамилия, имя, отчество (отчество указывается при наличии)

-

О юридическом лице, органе государственной власти, органе местного самоуправления:

Полное наименование: Управление архитектуры и градостроительства администрации
городского округа «Город Йошкар-Ола»

Страна регистрации (инкорпорации) – Россия

Фамилия и инициалы уполномоченного представителя, его должность,
реквизиты доверенности (если представитель действует по доверенности)

Дождиков А.С.

Начальник управления архитектуры и градостроительства администрации городского округа
«Город Йошкар-Ола»

серия: -

№ -

от -

подпись _____

Дата " ____ " _____ г.

Место для оттиска печати заказчика

2. Сведения об исполнителе землеустроительных работ:

Об индивидуальном предпринимателе:

Фамилия, имя, отчество (при наличии отчества)

- - -

Идентификационный номер налогоплательщика -

Контактный телефон и почтовый адрес

-

Номер квалификационного аттестата кадастрового инженера -

О юридическом лице:

Полное наименование Муниципальное унитарное предприятие «Архитектор»
муниципального образования «Город Йошкар-Ола»

Основной государственный регистрационный номер 1021200777201

Контактный телефон и почтовый адрес (8362) 641540

Республика Марий Эл, г. Йошкар-Ола, ул. Советская, д. 173

Фамилия и инициалы уполномоченного представителя юридического лица, его должность, реквизиты доверенности

Струк О.Н. и.о. директора доверенность от 06.09.2021 № 4

Сведения о кадастровом инженерере

- - № аттестата -

Подпись

Дата

-

Место для оттиска печати лица, составившего карту (план) объекта землеустройства

3. Сведения о согласовании карты (плана) объекта землеустройства:

Полное наименование органа (организации), с которым осуществляется согласование, фамилия и инициалы уполномоченного лица, его должность

- - -

Реквизиты письма (дата и номер, если согласование оформлено в виде письма)

от - , № -

Подпись _____

Дата "_____" _____ 2012 г.

Место для оттиска печати органа (организации), с которым осуществляется согласование

**4. Информация о передаче карты (плана) объекта землеустройства
в государственный фонд данных, полученных в результате проведения
землеустройства:**

Регистрационный № -

Дата передачи -

-

(наименование органа (организации), осуществляющего хранение землеустроительной документации)

КАРТА (ПЛАН)**г. Йошкар-Ола**

№ п/п	Содержание	Номера листов
1	2	3
1	Основания для проведения землеустроительных работ и исходные данные	6
2	Сведения об объекте землеустройства	7
3	Сведения о местоположении границ объекта землеустройства	8
4	Сведения о местоположении измененных (уточненных) границ объекта землеустройства	78
5	План границ объекта землеустройства	79
Приложения		

КАРТА (ПЛАН)**г. Йошкар-Ола****Основания для проведения землеустроительных работ и исходные данные****Перечень документов**

№ п/п	Наименование и реквизиты документа	Сведения об органе (организации), подготовившем или принявшем документ
1	2	3
1	Муниципальный контракт № 15/2-ГП 17.09.2021	Муниципальное унитарное предприятие «Архитектор» муниципального образования «Город Йошкар-Ола»
2	Акт № 15/2-ГП 29.09.2021	Муниципальное унитарное предприятие «Архитектор» муниципального образования «Город Йошкар-Ола»

КАРТА (ПЛАН)**г. Йошкар-Ола****Сведения об объекте**

№ п/п	Характеристики объекта	Описание характеристик
1	2	3
1	Местоположение объекта	Республика Марий Эл, г. Йошкар-Ола
2	Площадь объекта ± величина погрешности определения площади ($P \pm \Delta P$)	67074938 м ² ± 2048 м ²
3	Иные характеристики объекта землеустройства	-

КАРТА (ПЛАН)

г. Йошкар-Ола

Сведения о местоположении границ объекта

Система координат МСК-12

Сведения о характерных точках границ объекта

Обозначение характерных точек границ	Координаты, м		Метод определения координат характерной точки	Средняя квадратическая погрешность положения характерной точки (Mt), м	Описание обозначения точки на местности
	X	Y			
1	2	3	4	5	6
1	373221.79	1277196.62	картометрический	0,10	Закрепление отсутствует
2	373220.26	1277217.26	картометрический	0,10	Закрепление отсутствует
3	373199.23	1277248.23	картометрический	0,10	Закрепление отсутствует
4	373178.97	1277274.61	картометрический	0,10	Закрепление отсутствует
5	373167.88	1277295.26	картометрический	0,10	Закрепление отсутствует
6	373161.00	1277313.99	картометрический	0,10	Закрепление отсутствует
7	373154.88	1277336.17	картометрический	0,10	Закрепление отсутствует
8	373127.74	1277365.23	картометрический	0,10	Закрепление отсутствует
9	373111.68	1277398.11	картометрический	0,10	Закрепление отсутствует
10	373093.33	1277429.46	картометрический	0,10	Закрепление отсутствует
11	373071.92	1277478.40	картометрический	0,10	Закрепление отсутствует
12	373051.27	1277514.34	картометрический	0,10	Закрепление отсутствует
13	373044.39	1277543.39	картометрический	0,10	Закрепление отсутствует
14	373067.33	1277570.16	картометрический	0,10	Закрепление отсутствует
15	373068.86	1277587.74	картометрический	0,10	Закрепление отсутствует
16	373058.15	1277642.03	картометрический	0,10	Закрепление отсутствует
17	373050.50	1277675.68	картометрический	0,10	Закрепление отсутствует
18	373030.31	1277662.90	картометрический	0,10	Закрепление отсутствует
19	372953.32	1277634.03	картометрический	0,10	Закрепление отсутствует
20	372298.22	1277339.48	картометрический	0,10	Закрепление отсутствует
21	372288.82	1277318.18	картометрический	0,10	Закрепление отсутствует
22	372235.38	1277317.63	картометрический	0,10	Закрепление отсутствует
23	372184.03	1277333.72	картометрический	0,10	Закрепление отсутствует
24	372088.92	1277368.25	картометрический	0,10	Закрепление отсутствует
25	371956.47	1277411.37	картометрический	0,10	Закрепление отсутствует
26	371909.02	1277428.56	картометрический	0,10	Закрепление отсутствует
27	371881.78	1277438.42	картометрический	0,10	Закрепление отсутствует
28	371858.90	1277444.06	картометрический	0,10	Закрепление отсутствует
29	371865.28	1277423.04	картометрический	0,10	Закрепление отсутствует
30	371851.96	1277379.75	картометрический	0,10	Закрепление отсутствует
31	371843.77	1277361.07	картометрический	0,10	Закрепление отсутствует

КАРТА (ПЛАН)

г. Йошкар-Ола

32	371823.88	1277315.70	картометрический	0,10	Закрепление отсутствует
33	371799.52	1277281.47	картометрический	0,10	Закрепление отсутствует
34	371766.79	1277221.69	картометрический	0,10	Закрепление отсутствует
35	371776.53	1277194.94	картометрический	0,10	Закрепление отсутствует
36	371756.56	1277176.50	картометрический	0,10	Закрепление отсутствует
37	371820.25	1277142.13	картометрический	0,10	Закрепление отсутствует
38	371831.18	1277133.09	картометрический	0,10	Закрепление отсутствует
39	371864.43	1277083.40	картометрический	0,10	Закрепление отсутствует
40	371868.56	1277035.80	картометрический	0,10	Закрепление отсутствует
41	371873.55	1277007.32	картометрический	0,10	Закрепление отсутствует
42	371886.02	1276935.18	картометрический	0,10	Закрепление отсутствует
43	371891.60	1276903.00	картометрический	0,10	Закрепление отсутствует
44	371885.66	1276883.71	картометрический	0,10	Закрепление отсутствует
45	371841.16	1276865.96	картометрический	0,10	Закрепление отсутствует
46	371782.60	1276842.11	картометрический	0,10	Закрепление отсутствует
47	371752.03	1276818.14	картометрический	0,10	Закрепление отсутствует
48	371721.95	1276814.70	картометрический	0,10	Закрепление отсутствует
49	371708.60	1276773.64	картометрический	0,10	Закрепление отсутствует
50	371695.27	1276766.96	картометрический	0,10	Закрепление отсутствует
51	371663.29	1276744.05	картометрический	0,10	Закрепление отсутствует
52	371625.34	1276781.23	картометрический	0,10	Закрепление отсутствует
53	371362.84	1277043.39	картометрический	0,10	Закрепление отсутствует
54	371072.87	1277037.78	картометрический	0,10	Закрепление отсутствует
55	370238.17	1277065.86	картометрический	0,10	Закрепление отсутствует
56	370239.07	1277171.87	картометрический	0,10	Закрепление отсутствует
57	370246.80	1277646.93	картометрический	0,10	Закрепление отсутствует
58	370502.97	1277635.32	картометрический	0,10	Закрепление отсутствует
59	370533.14	1277647.24	картометрический	0,10	Закрепление отсутствует
60	370534.13	1277647.63	картометрический	0,10	Закрепление отсутствует
61	370522.97	1277662.02	картометрический	0,10	Закрепление отсутствует
62	370495.26	1277697.75	картометрический	0,10	Закрепление отсутствует
63	370478.87	1277719.25	картометрический	0,10	Закрепление отсутствует
64	370477.57	1277720.95	картометрический	0,10	Закрепление отсутствует
65	370466.86	1277734.99	картометрический	0,10	Закрепление отсутствует
66	370445.43	1277761.74	картометрический	0,10	Закрепление отсутствует
67	370441.68	1277766.41	картометрический	0,10	Закрепление отсутствует
68	370438.00	1277771.00	картометрический	0,10	Закрепление отсутствует
69	370433.17	1277777.03	картометрический	0,10	Закрепление отсутствует
70	370419.49	1277794.11	картометрический	0,10	Закрепление отсутствует
71	370407.78	1277808.72	картометрический	0,10	Закрепление отсутствует

КАРТА (ПЛАН)

г. Йошкар-Ола

72	370275.70	1277973.55	картометрический	0,10	Закрепление отсутствует
73	370261.67	1277972.57	картометрический	0,10	Закрепление отсутствует
74	370254.01	1277977.40	картометрический	0,10	Закрепление отсутствует
75	370258.65	1277994.97	картометрический	0,10	Закрепление отсутствует
76	370145.54	1278138.25	картометрический	0,10	Закрепление отсутствует
77	370086.06	1278219.04	картометрический	0,10	Закрепление отсутствует
78	370044.94	1278277.96	картометрический	0,10	Закрепление отсутствует
79	370006.10	1278333.95	картометрический	0,10	Закрепление отсутствует
80	369978.28	1278377.66	картометрический	0,10	Закрепление отсутствует
81	369841.74	1278248.41	картометрический	0,10	Закрепление отсутствует
82	369730.68	1277709.44	картометрический	0,10	Закрепление отсутствует
83	369696.72	1277616.40	картометрический	0,10	Закрепление отсутствует
84	369690.72	1277604.75	картометрический	0,10	Закрепление отсутствует
85	369676.57	1277600.40	картометрический	0,10	Закрепление отсутствует
86	369607.40	1277415.45	картометрический	0,10	Закрепление отсутствует
87	369562.85	1277257.08	картометрический	0,10	Закрепление отсутствует
88	369561.86	1277253.53	картометрический	0,10	Закрепление отсутствует
89	369554.43	1277227.13	картометрический	0,10	Закрепление отсутствует
90	369522.98	1276957.37	картометрический	0,10	Закрепление отсутствует
91	369470.36	1276504.48	картометрический	0,10	Закрепление отсутствует
92	368809.26	1276401.79	картометрический	0,10	Закрепление отсутствует
93	368361.97	1276341.56	картометрический	0,10	Закрепление отсутствует
94	368278.50	1276397.42	картометрический	0,10	Закрепление отсутствует
95	368167.94	1276575.16	картометрический	0,10	Закрепление отсутствует
96	368097.85	1276508.13	картометрический	0,10	Закрепление отсутствует
97	368034.25	1276543.86	картометрический	0,10	Закрепление отсутствует
98	368016.81	1276531.33	картометрический	0,10	Закрепление отсутствует
99	367895.88	1276615.91	картометрический	0,10	Закрепление отсутствует
100	367898.18	1276619.92	картометрический	0,10	Закрепление отсутствует
101	367848.29	1276657.18	картометрический	0,10	Закрепление отсутствует
102	367845.28	1276652.75	картометрический	0,10	Закрепление отсутствует
103	367849.05	1276649.74	картометрический	0,10	Закрепление отсутствует
104	367463.83	1276090.06	картометрический	0,10	Закрепление отсутствует
105	367366.21	1275948.22	картометрический	0,10	Закрепление отсутствует
106	367362.91	1275942.30	картометрический	0,10	Закрепление отсутствует
107	367350.18	1275914.42	картометрический	0,10	Закрепление отсутствует
108	367267.03	1275765.96	картометрический	0,10	Закрепление отсутствует
109	367268.96	1275763.26	картометрический	0,10	Закрепление отсутствует
110	367183.25	1275609.77	картометрический	0,10	Закрепление отсутствует
111	367177.17	1275614.17	картометрический	0,10	Закрепление отсутствует

КАРТА (ПЛАН)

г. Йошкар-Ола

112	367152.52	1275632.02	картометрический	0,10	Закрепление отсутствует
113	367136.45	1275609.79	картометрический	0,10	Закрепление отсутствует
114	367118.56	1275586.51	картометрический	0,10	Закрепление отсутствует
115	367100.98	1275565.10	картометрический	0,10	Закрепление отсутствует
116	367018.97	1275485.54	картометрический	0,10	Закрепление отсутствует
117	366999.62	1275503.01	картометрический	0,10	Закрепление отсутствует
118	366975.87	1275479.50	картометрический	0,10	Закрепление отсутствует
119	366952.75	1275462.38	картометрический	0,10	Закрепление отсутствует
120	366944.93	1275470.48	картометрический	0,10	Закрепление отсутствует
121	366923.37	1275454.50	картометрический	0,10	Закрепление отсутствует
122	366872.60	1275421.03	картометрический	0,10	Закрепление отсутствует
123	366847.45	1275405.12	картометрический	0,10	Закрепление отсутствует
124	366776.48	1275358.48	картометрический	0,10	Закрепление отсутствует
125	366753.74	1275344.47	картометрический	0,10	Закрепление отсутствует
126	366706.32	1275310.39	картометрический	0,10	Закрепление отсутствует
127	366692.24	1275298.95	картометрический	0,10	Закрепление отсутствует
128	366666.29	1275278.04	картометрический	0,10	Закрепление отсутствует
129	366647.45	1275260.39	картометрический	0,10	Закрепление отсутствует
130	366625.11	1275239.60	картометрический	0,10	Закрепление отсутствует
131	366605.90	1275220.82	картометрический	0,10	Закрепление отсутствует
132	366586.93	1275202.49	картометрический	0,10	Закрепление отсутствует
133	366564.59	1275181.86	картометрический	0,10	Закрепление отсутствует
134	366569.08	1275176.81	картометрический	0,10	Закрепление отсутствует
135	366548.87	1275157.74	картометрический	0,10	Закрепление отсутствует
136	366526.80	1275138.10	картометрический	0,10	Закрепление отсутствует
137	366519.87	1275131.64	картометрический	0,10	Закрепление отсутствует
138	366505.74	1275117.96	картометрический	0,10	Закрепление отсутствует
139	366496.25	1275128.17	картометрический	0,10	Закрепление отсутствует
140	366489.39	1275122.80	картометрический	0,10	Закрепление отсутствует
141	366448.59	1275162.98	картометрический	0,10	Закрепление отсутствует
142	366442.42	1275168.88	картометрический	0,10	Закрепление отсутствует
143	366438.33	1275173.92	картометрический	0,10	Закрепление отсутствует
144	366425.01	1275189.57	картометрический	0,10	Закрепление отсутствует
145	366402.34	1275170.28	картометрический	0,10	Закрепление отсутствует
146	366184.06	1274977.36	картометрический	0,10	Закрепление отсутствует
147	366120.66	1274922.11	картометрический	0,10	Закрепление отсутствует
148	366109.49	1274935.25	картометрический	0,10	Закрепление отсутствует
149	366109.99	1274935.91	картометрический	0,10	Закрепление отсутствует
150	366113.07	1274939.87	картометрический	0,10	Закрепление отсутствует
151	366133.48	1274966.06	картометрический	0,10	Закрепление отсутствует

КАРТА (ПЛАН)

г. Йошкар-Ола

152	366129.18	1274969.46	картометрический	0,10	Закрепление отсутствует
153	366124.86	1274972.92	картометрический	0,10	Закрепление отсутствует
154	366113.39	1274982.15	картометрический	0,10	Закрепление отсутствует
155	366111.30	1274983.79	картометрический	0,10	Закрепление отсутствует
156	366109.72	1274985.07	картометрический	0,10	Закрепление отсутствует
157	366100.82	1274992.19	картометрический	0,10	Закрепление отсутствует
158	366097.42	1274988.79	картометрический	0,10	Закрепление отсутствует
159	366074.88	1274966.24	картометрический	0,10	Закрепление отсутствует
160	365989.84	1275064.82	картометрический	0,10	Закрепление отсутствует
161	365979.30	1275068.67	картометрический	0,10	Закрепление отсутствует
162	365923.51	1275142.81	картометрический	0,10	Закрепление отсутствует
163	365890.03	1275195.87	картометрический	0,10	Закрепление отсутствует
164	365883.23	1275222.73	картометрический	0,10	Закрепление отсутствует
165	365828.17	1275508.19	картометрический	0,10	Закрепление отсутствует
166	365819.55	1275508.45	картометрический	0,10	Закрепление отсутствует
167	365795.94	1275493.25	картометрический	0,10	Закрепление отсутствует
168	365769.24	1275475.27	картометрический	0,10	Закрепление отсутствует
169	365756.13	1275466.10	картометрический	0,10	Закрепление отсутствует
170	365736.85	1275452.60	картометрический	0,10	Закрепление отсутствует
171	365715.10	1275439.20	картометрический	0,10	Закрепление отсутствует
172	365666.36	1275408.50	картометрический	0,10	Закрепление отсутствует
173	365636.95	1275407.68	картометрический	0,10	Закрепление отсутствует
174	365629.97	1275407.53	картометрический	0,10	Закрепление отсутствует
175	365577.86	1275405.44	картометрический	0,10	Закрепление отсутствует
176	365527.25	1275402.92	картометрический	0,10	Закрепление отсутствует
177	365525.09	1275441.90	картометрический	0,10	Закрепление отсутствует
178	365524.20	1275466.73	картометрический	0,10	Закрепление отсутствует
179	365512.84	1275466.40	картометрический	0,10	Закрепление отсутствует
180	365514.62	1275487.69	картометрический	0,10	Закрепление отсутствует
181	365509.22	1275490.56	картометрический	0,10	Закрепление отсутствует
182	365507.24	1275524.64	картометрический	0,10	Закрепление отсутствует
183	365535.18	1275526.78	картометрический	0,10	Закрепление отсутствует
184	365699.66	1275709.84	картометрический	0,10	Закрепление отсутствует
185	365714.16	1275697.55	картометрический	0,10	Закрепление отсутствует
186	365750.32	1275725.50	картометрический	0,10	Закрепление отсутствует
187	365740.93	1275744.54	картометрический	0,10	Закрепление отсутствует
188	365718.62	1275733.30	картометрический	0,10	Закрепление отсутствует
189	365712.84	1275738.56	картометрический	0,10	Закрепление отсутствует
190	365717.14	1275762.01	картометрический	0,10	Закрепление отсутствует
191	365720.58	1275782.96	картометрический	0,10	Закрепление отсутствует

КАРТА (ПЛАН)

г. Йошкар-Ола

192	365724.63	1275784.37	картометрический	0,10	Закрепление отсутствует
193	365725.91	1275795.29	картометрический	0,10	Закрепление отсутствует
194	365720.12	1275853.73	картометрический	0,10	Закрепление отсутствует
195	365647.62	1276008.41	картометрический	0,10	Закрепление отсутствует
196	365644.09	1276017.94	картометрический	0,10	Закрепление отсутствует
197	365625.98	1276013.58	картометрический	0,10	Закрепление отсутствует
198	365622.05	1276015.70	картометрический	0,10	Закрепление отсутствует
199	365617.77	1276017.90	картометрический	0,10	Закрепление отсутствует
200	365606.01	1276024.11	картометрический	0,10	Закрепление отсутствует
201	365558.78	1276049.50	картометрический	0,10	Закрепление отсутствует
202	365542.93	1276011.21	картометрический	0,10	Закрепление отсутствует
203	365541.98	1275996.30	картометрический	0,10	Закрепление отсутствует
204	365540.29	1275992.78	картометрический	0,10	Закрепление отсутствует
205	365529.72	1275990.23	картометрический	0,10	Закрепление отсутствует
206	365501.53	1275979.95	картометрический	0,10	Закрепление отсутствует
207	365495.13	1275982.96	картометрический	0,10	Закрепление отсутствует
208	365471.25	1275994.97	картометрический	0,10	Закрепление отсутствует
209	365464.78	1275976.62	картометрический	0,10	Закрепление отсутствует
210	365433.48	1275973.66	картометрический	0,10	Закрепление отсутствует
211	365435.14	1275955.72	картометрический	0,10	Закрепление отсутствует
212	365250.40	1275888.20	картометрический	0,10	Закрепление отсутствует
213	365071.31	1275880.07	картометрический	0,10	Закрепление отсутствует
214	365071.28	1275864.13	картометрический	0,10	Закрепление отсутствует
215	365070.95	1275863.43	картометрический	0,10	Закрепление отсутствует
216	365068.66	1275858.52	картометрический	0,10	Закрепление отсутствует
217	365071.15	1275780.02	картометрический	0,10	Закрепление отсутствует
218	364984.39	1275783.95	картометрический	0,10	Закрепление отсутствует
219	364987.78	1276031.19	картометрический	0,10	Закрепление отсутствует
220	365014.27	1276024.48	картометрический	0,10	Закрепление отсутствует
221	365112.56	1276000.82	картометрический	0,10	Закрепление отсутствует
222	365191.85	1275981.30	картометрический	0,10	Закрепление отсутствует
223	365179.62	1276228.95	картометрический	0,10	Закрепление отсутствует
224	365048.23	1276264.37	картометрический	0,10	Закрепление отсутствует
225	365064.83	1276338.23	картометрический	0,10	Закрепление отсутствует
226	364751.85	1276442.53	картометрический	0,10	Закрепление отсутствует
227	364800.59	1276850.38	картометрический	0,10	Закрепление отсутствует
228	364606.51	1276901.32	картометрический	0,10	Закрепление отсутствует
229	364543.98	1276912.78	картометрический	0,10	Закрепление отсутствует
230	364308.45	1276922.12	картометрический	0,10	Закрепление отсутствует
231	364307.39	1277114.59	картометрический	0,10	Закрепление отсутствует

КАРТА (ПЛАН)

г. Йошкар-Ола

232	364155.72	1277102.87	картометрический	0,10	Закрепление отсутствует
233	364147.98	1277204.14	картометрический	0,10	Закрепление отсутствует
234	363879.87	1277168.43	картометрический	0,10	Закрепление отсутствует
235	363689.83	1277129.12	картометрический	0,10	Закрепление отсутствует
236	363657.12	1277128.07	картометрический	0,10	Закрепление отсутствует
237	363587.17	1277113.89	картометрический	0,10	Закрепление отсутствует
238	363550.79	1277097.05	картометрический	0,10	Закрепление отсутствует
239	363550.34	1277096.84	картометрический	0,10	Закрепление отсутствует
240	363546.87	1277095.23	картометрический	0,10	Закрепление отсутствует
241	363513.17	1277079.63	картометрический	0,10	Закрепление отсутствует
242	363485.07	1277068.00	картометрический	0,10	Закрепление отсутствует
243	363482.76	1277067.04	картометрический	0,10	Закрепление отсутствует
244	363451.13	1277042.34	картометрический	0,10	Закрепление отсутствует
245	363431.77	1277023.40	картометрический	0,10	Закрепление отсутствует
246	363402.87	1276999.22	картометрический	0,10	Закрепление отсутствует
247	363449.39	1276972.67	картометрический	0,10	Закрепление отсутствует
248	363492.01	1276947.21	картометрический	0,10	Закрепление отсутствует
249	363540.61	1276914.44	картометрический	0,10	Закрепление отсутствует
250	363592.33	1276871.83	картометрический	0,10	Закрепление отсутствует
251	363626.81	1276838.22	картометрический	0,10	Закрепление отсутствует
252	363653.96	1276808.54	картометрический	0,10	Закрепление отсутствует
253	363676.68	1276780.81	картометрический	0,10	Закрепление отсутствует
254	363690.58	1276761.11	картометрический	0,10	Закрепление отсутствует
255	363674.01	1276747.23	картометрический	0,10	Закрепление отсутствует
256	363659.41	1276758.71	картометрический	0,10	Закрепление отсутствует
257	363640.15	1276754.13	картометрический	0,10	Закрепление отсутствует
258	363617.13	1276748.66	картометрический	0,10	Закрепление отсутствует
259	363497.63	1276720.08	картометрический	0,10	Закрепление отсутствует
260	363477.89	1276716.13	картометрический	0,10	Закрепление отсутствует
261	363458.36	1276712.07	картометрический	0,10	Закрепление отсутствует
262	363438.40	1276707.92	картометрический	0,10	Закрепление отсутствует
263	363378.10	1276694.40	картометрический	0,10	Закрепление отсутствует
264	363358.28	1276690.23	картометрический	0,10	Закрепление отсутствует
265	363339.23	1276686.23	картометрический	0,10	Закрепление отсутствует
266	363338.10	1276686.02	картометрический	0,10	Закрепление отсутствует
267	363300.95	1276678.93	картометрический	0,10	Закрепление отсутствует
268	363250.41	1276667.64	картометрический	0,10	Закрепление отсутствует
269	363222.79	1276662.24	картометрический	0,10	Закрепление отсутствует
270	363222.69	1276662.75	картометрический	0,10	Закрепление отсутствует
271	363203.15	1276658.51	картометрический	0,10	Закрепление отсутствует

КАРТА (ПЛАН)

г. Йошкар-Ола

272	363203.18	1276658.34	картометрический	0,10	Закрепление отсутствует
273	363164.18	1276650.01	картометрический	0,10	Закрепление отсутствует
274	363145.54	1276646.13	картометрический	0,10	Закрепление отсутствует
275	363125.04	1276642.08	картометрический	0,10	Закрепление отсутствует
276	363105.12	1276638.18	картометрический	0,10	Закрепление отсутствует
277	363086.19	1276634.64	картометрический	0,10	Закрепление отсутствует
278	363067.93	1276630.64	картометрический	0,10	Закрепление отсутствует
279	363066.17	1276629.08	картометрический	0,10	Закрепление отсутствует
280	363069.95	1276606.57	картометрический	0,10	Закрепление отсутствует
281	363066.10	1276605.70	картометрический	0,10	Закрепление отсутствует
282	363060.34	1276629.14	картометрический	0,10	Закрепление отсутствует
283	363040.42	1276625.87	картометрический	0,10	Закрепление отсутствует
284	363010.57	1276620.17	картометрический	0,10	Закрепление отсутствует
285	362964.57	1276616.56	картометрический	0,10	Закрепление отсутствует
286	362951.67	1276614.98	картометрический	0,10	Закрепление отсутствует
287	362920.16	1276607.42	картометрический	0,10	Закрепление отсутствует
288	362851.81	1276592.61	картометрический	0,10	Закрепление отсутствует
289	362815.37	1276584.34	картометрический	0,10	Закрепление отсутствует
290	362765.78	1276578.51	картометрический	0,10	Закрепление отсутствует
291	362620.13	1276562.90	картометрический	0,10	Закрепление отсутствует
292	362604.53	1276560.09	картометрический	0,10	Закрепление отсутствует
293	362544.73	1276553.14	картометрический	0,10	Закрепление отсутствует
294	362539.79	1276555.52	картометрический	0,10	Закрепление отсутствует
295	362481.83	1276557.42	картометрический	0,10	Закрепление отсутствует
296	362477.54	1276558.82	картометрический	0,10	Закрепление отсутствует
297	362437.85	1276559.49	картометрический	0,10	Закрепление отсутствует
298	362414.51	1276559.38	картометрический	0,10	Закрепление отсутствует
299	362392.88	1276554.88	картометрический	0,10	Закрепление отсутствует
300	362371.23	1276570.99	картометрический	0,10	Закрепление отсутствует
301	362368.93	1276567.91	картометрический	0,10	Закрепление отсутствует
302	362349.53	1276567.22	картометрический	0,10	Закрепление отсутствует
303	362305.64	1276566.68	картометрический	0,10	Закрепление отсутствует
304	362299.70	1276565.72	картометрический	0,10	Закрепление отсутствует
305	362232.48	1276565.83	картометрический	0,10	Закрепление отсутствует
306	362208.99	1276562.21	картометрический	0,10	Закрепление отсутствует
307	362204.93	1276555.42	картометрический	0,10	Закрепление отсутствует
308	362196.08	1276553.77	картометрический	0,10	Закрепление отсутствует
309	362006.82	1276548.42	картометрический	0,10	Закрепление отсутствует
310	362010.30	1276551.66	картометрический	0,10	Закрепление отсутствует
311	361806.36	1276570.02	картометрический	0,10	Закрепление отсутствует

КАРТА (ПЛАН)

г. Йошкар-Ола

312	361833.28	1276345.40	картометрический	0,10	Закрепление отсутствует
313	361856.10	1276322.43	картометрический	0,10	Закрепление отсутствует
314	361842.40	1276325.42	картометрический	0,10	Закрепление отсутствует
315	361819.12	1276327.28	картометрический	0,10	Закрепление отсутствует
316	361801.29	1276325.62	картометрический	0,10	Закрепление отсутствует
317	361770.75	1276325.68	картометрический	0,10	Закрепление отсутствует
318	361764.54	1276313.79	картометрический	0,10	Закрепление отсутствует
319	361758.82	1276302.81	картометрический	0,10	Закрепление отсутствует
320	361696.78	1276213.87	картометрический	0,10	Закрепление отсутствует
321	361688.63	1276203.46	картометрический	0,10	Закрепление отсутствует
322	361679.68	1276193.31	картометрический	0,10	Закрепление отсутствует
323	361675.95	1276187.70	картометрический	0,10	Закрепление отсутствует
324	361673.40	1276181.12	картометрический	0,10	Закрепление отсутствует
325	361672.67	1276171.36	картометрический	0,10	Закрепление отсутствует
326	361484.16	1275887.98	картометрический	0,10	Закрепление отсутствует
327	361463.42	1275879.09	картометрический	0,10	Закрепление отсутствует
328	361509.92	1275858.43	картометрический	0,10	Закрепление отсутствует
329	361528.15	1275847.65	картометрический	0,10	Закрепление отсутствует
330	361744.30	1275709.29	картометрический	0,10	Закрепление отсутствует
331	361749.25	1275717.02	картометрический	0,10	Закрепление отсутствует
332	361770.20	1275727.22	картометрический	0,10	Закрепление отсутствует
333	361813.01	1275696.94	картометрический	0,10	Закрепление отсутствует
334	361840.89	1275728.35	картометрический	0,10	Закрепление отсутствует
335	361820.81	1275751.87	картометрический	0,10	Закрепление отсутствует
336	361982.11	1275830.44	картометрический	0,10	Закрепление отсутствует
337	362107.92	1275740.35	картометрический	0,10	Закрепление отсутствует
338	362066.14	1275629.75	картометрический	0,10	Закрепление отсутствует
339	362210.52	1275487.10	картометрический	0,10	Закрепление отсутствует
340	362195.96	1275469.06	картометрический	0,10	Закрепление отсутствует
341	362164.74	1275429.35	картометрический	0,10	Закрепление отсутствует
342	361867.94	1275634.84	картометрический	0,10	Закрепление отсутствует
343	361838.79	1275592.74	картометрический	0,10	Закрепление отсутствует
344	361586.20	1275361.06	картометрический	0,10	Закрепление отсутствует
345	361250.98	1275053.67	картометрический	0,10	Закрепление отсутствует
346	361225.40	1275041.22	картометрический	0,10	Закрепление отсутствует
347	360783.93	1274656.72	картометрический	0,10	Закрепление отсутствует
348	360459.08	1274364.79	картометрический	0,10	Закрепление отсутствует
349	360203.84	1274218.76	картометрический	0,10	Закрепление отсутствует
350	359893.60	1274259.90	картометрический	0,10	Закрепление отсутствует
351	359822.14	1274147.41	картометрический	0,10	Закрепление отсутствует

КАРТА (ПЛАН)

г. Йошкар-Ола

352	359583.44	1273865.21	картометрический	0,10	Закрепление отсутствует
353	359703.52	1273750.27	картометрический	0,10	Закрепление отсутствует
354	359852.56	1273716.58	картометрический	0,10	Закрепление отсутствует
355	359905.55	1273735.85	картометрический	0,10	Закрепление отсутствует
356	359956.12	1273779.20	картометрический	0,10	Закрепление отсутствует
357	360006.70	1273839.42	картометрический	0,10	Закрепление отсутствует
358	360095.82	1273829.78	картометрический	0,10	Закрепление отсутствует
359	360146.40	1273784.02	картометрический	0,10	Закрепление отсутствует
360	360200.59	1273740.06	картометрический	0,10	Закрепление отсутствует
361	360232.50	1273740.66	картометрический	0,10	Закрепление отсутствует
362	360265.62	1273783.42	картометрический	0,10	Закрепление отсутствует
363	360328.24	1273814.12	картометрический	0,10	Закрепление отсутствует
364	360404.11	1273820.75	картометрический	0,10	Закрепление отсутствует
365	360492.41	1273819.60	картометрический	0,10	Закрепление отсутствует
366	360518.52	1273836.43	картометрический	0,10	Закрепление отсутствует
367	360523.11	1273850.97	картометрический	0,10	Закрепление отсутствует
368	360565.28	1273798.63	картометрический	0,10	Закрепление отсутствует
369	360603.66	1273796.38	картометрический	0,10	Закрепление отсутствует
370	360645.42	1273806.53	картометрический	0,10	Закрепление отсутствует
371	360649.32	1273815.45	картометрический	0,10	Закрепление отсутствует
372	360656.64	1273832.18	картометрический	0,10	Закрепление отсутствует
373	360661.22	1273842.65	картометрический	0,10	Закрепление отсутствует
374	360704.12	1273864.10	картометрический	0,10	Закрепление отсутствует
375	360769.58	1273895.70	картометрический	0,10	Закрепление отсутствует
376	360802.32	1273901.35	картометрический	0,10	Закрепление отсутствует
377	360871.19	1273908.00	картометрический	0,10	Закрепление отсутствует
378	360911.81	1273909.25	картометрический	0,10	Закрепление отсутствует
379	360943.21	1273899.46	картометрический	0,10	Закрепление отсутствует
380	360970.51	1273885.54	картометрический	0,10	Закрепление отсутствует
381	361024.69	1273857.33	картометрический	0,10	Закрепление отсутствует
382	361033.17	1273837.26	картометрический	0,10	Закрепление отсутствует
383	361037.09	1273827.98	картометрический	0,10	Закрепление отсутствует
384	361040.48	1273792.99	картометрический	0,10	Закрепление отсутствует
385	361024.67	1273771.54	картометрический	0,10	Закрепление отсутствует
386	361024.67	1273738.80	картометрический	0,10	Закрепление отсутствует
387	361034.28	1273712.85	картометрический	0,10	Закрепление отсутствует
388	361049.52	1273675.60	картометрический	0,10	Закрепление отсутствует
389	361053.46	1273652.46	картометрический	0,10	Закрепление отсутствует
390	361055.16	1273614.65	картометрический	0,10	Закрепление отсутствует
391	361074.91	1273555.95	картометрический	0,10	Закрепление отсутствует

КАРТА (ПЛАН)

г. Йошкар-Ола

392	361108.20	1273491.62	картометрический	0,10	Закрепление отсутствует
393	361112.80	1273480.78	картометрический	0,10	Закрепление отсутствует
394	361125.71	1273450.42	картометрический	0,10	Закрепление отсутствует
395	361128.61	1273442.19	картометрический	0,10	Закрепление отсутствует
396	361135.85	1273421.64	картометрический	0,10	Закрепление отсутствует
397	361150.52	1273386.10	картометрический	0,10	Закрепление отсутствует
398	361163.92	1273353.73	картометрический	0,10	Закрепление отсутствует
399	361169.15	1273341.11	картометрический	0,10	Закрепление отсутствует
400	361223.34	1273210.27	картометрический	0,10	Закрепление отсутствует
401	361254.17	1273135.85	картометрический	0,10	Закрепление отсутствует
402	361286.93	1273056.75	картометрический	0,10	Закрепление отсутствует
403	361356.15	1272889.66	картометрический	0,10	Закрепление отсутствует
404	361551.17	1272958.27	картометрический	0,10	Закрепление отсутствует
405	361567.94	1272966.98	картометрический	0,10	Закрепление отсутствует
406	361616.13	1272876.10	картометрический	0,10	Закрепление отсутствует
407	361614.39	1272873.18	картометрический	0,10	Закрепление отсутствует
408	361619.21	1272870.30	картометрический	0,10	Закрепление отсутствует
409	361713.58	1272687.98	картометрический	0,10	Закрепление отсутствует
410	361735.78	1272645.06	картометрический	0,10	Закрепление отсутствует
411	361730.66	1272638.82	картометрический	0,10	Закрепление отсутствует
412	361815.18	1272502.10	картометрический	0,10	Закрепление отсутствует
413	361686.94	1272412.38	картометрический	0,10	Закрепление отсутствует
414	361732.35	1272326.07	картометрический	0,10	Закрепление отсутствует
415	361749.63	1272288.63	картометрический	0,10	Закрепление отсутствует
416	361733.54	1272272.29	картометрический	0,10	Закрепление отсутствует
417	361713.68	1272252.94	картометрический	0,10	Закрепление отсутствует
418	361696.84	1272229.31	картометрический	0,10	Закрепление отсутствует
419	361689.55	1272214.48	картометрический	0,10	Закрепление отсутствует
420	361694.58	1272208.95	картометрический	0,10	Закрепление отсутствует
421	361700.87	1272213.48	картометрический	0,10	Закрепление отсутствует
422	361723.73	1272243.38	картометрический	0,10	Закрепление отсутствует
423	361746.36	1272260.48	картометрический	0,10	Закрепление отсутствует
424	361762.26	1272261.23	картометрический	0,10	Закрепление отсутствует
425	361785.58	1272210.69	картометрический	0,10	Закрепление отсутствует
426	361581.61	1272070.06	картометрический	0,10	Закрепление отсутствует
427	361562.31	1272028.04	картометрический	0,10	Закрепление отсутствует
428	361558.26	1272019.22	картометрический	0,10	Закрепление отсутствует
429	361531.71	1272018.46	картометрический	0,10	Закрепление отсутствует
430	361421.42	1272015.29	картометрический	0,10	Закрепление отсутствует
431	361353.82	1271949.72	картометрический	0,10	Закрепление отсутствует

КАРТА (ПЛАН)

г. Йошкар-Ола

432	361266.50	1271914.48	картометрический	0,10	Закрепление отсутствует
433	361178.54	1271879.80	картометрический	0,10	Закрепление отсутствует
434	361084.12	1271884.45	картометрический	0,10	Закрепление отсутствует
435	361060.38	1271869.62	картометрический	0,10	Закрепление отсутствует
436	360965.26	1271788.19	картометрический	0,10	Закрепление отсутствует
437	360575.23	1271553.28	картометрический	0,10	Закрепление отсутствует
438	360368.73	1271390.59	картометрический	0,10	Закрепление отсутствует
439	360466.32	1271260.03	картометрический	0,10	Закрепление отсутствует
440	360481.19	1271271.99	картометрический	0,10	Закрепление отсутствует
441	360509.45	1271234.67	картометрический	0,10	Закрепление отсутствует
442	360471.06	1271163.87	картометрический	0,10	Закрепление отсутствует
443	360458.02	1271144.25	картометрический	0,10	Закрепление отсутствует
444	360399.54	1271067.19	картометрический	0,10	Закрепление отсутствует
445	360344.69	1270937.87	картометрический	0,10	Закрепление отсутствует
446	360307.72	1270855.16	картометрический	0,10	Закрепление отсутствует
447	360271.48	1270890.83	картометрический	0,10	Закрепление отсутствует
448	360226.46	1270852.14	картометрический	0,10	Закрепление отсутствует
449	360133.23	1270847.29	картометрический	0,10	Закрепление отсутствует
450	360052.60	1270823.05	картометрический	0,10	Закрепление отсутствует
451	360017.84	1270807.90	картометрический	0,10	Закрепление отсутствует
452	360016.30	1270806.94	картометрический	0,10	Закрепление отсутствует
453	360017.72	1270804.04	картометрический	0,10	Закрепление отсутствует
454	360028.48	1270781.60	картометрический	0,10	Закрепление отсутствует
455	360029.11	1270780.29	картометрический	0,10	Закрепление отсутствует
456	360030.22	1270777.99	картометрический	0,10	Закрепление отсутствует
457	360032.26	1270773.73	картометрический	0,10	Закрепление отсутствует
458	360035.18	1270767.67	картометрический	0,10	Закрепление отсутствует
459	360033.96	1270764.63	картометрический	0,10	Закрепление отсутствует
460	360046.21	1270759.73	картометрический	0,10	Закрепление отсутствует
461	360074.04	1270745.59	картометрический	0,10	Закрепление отсутствует
462	360095.23	1270743.38	картометрический	0,10	Закрепление отсутствует
463	360105.39	1270747.36	картометрический	0,10	Закрепление отсутствует
464	360118.20	1270761.05	картометрический	0,10	Закрепление отсутствует
465	360134.10	1270764.58	картометрический	0,10	Закрепление отсутствует
466	360152.21	1270761.93	картометрический	0,10	Закрепление отсутствует
467	360163.69	1270751.33	картометрический	0,10	Закрепление отсутствует
468	360164.57	1270742.50	картометрический	0,10	Закрепление отсутствует
469	360160.16	1270703.19	картометрический	0,10	Закрепление отсутствует
470	360162.36	1270670.07	картометрический	0,10	Закрепление отсутствует
471	360158.39	1270644.45	картометрический	0,10	Закрепление отсутствует

КАРТА (ПЛАН)

г. Йошкар-Ола

472	360155.74	1270620.16	картометрический	0,10	Закрепление отсутствует
473	360157.07	1270608.68	картометрический	0,10	Закрепление отсутствует
474	360169.43	1270596.31	картометрический	0,10	Закрепление отсутствует
475	360181.80	1270591.46	картометрический	0,10	Закрепление отсутствует
476	360196.37	1270594.55	картометрический	0,10	Закрепление отсутствует
477	360209.18	1270600.29	картометрический	0,10	Закрепление отсутствует
478	360230.38	1270617.51	картометрический	0,10	Закрепление отсутствует
479	360242.30	1270621.05	картометрический	0,10	Закрепление отсутствует
480	360254.67	1270620.60	картометрический	0,10	Закрепление отсутствует
481	360279.84	1270611.77	картометрический	0,10	Закрепление отсутствует
482	360308.11	1270610.44	картометрический	0,10	Закрепление отсутствует
483	360320.92	1270613.54	картометрический	0,10	Закрепление отсутствует
484	360326.66	1270628.55	картометрический	0,10	Закрепление отсутствует
485	360337.70	1270650.19	картометрический	0,10	Закрепление отсутствует
486	360355.81	1270654.17	картометрический	0,10	Закрепление отсутствует
487	360364.64	1270644.89	картометрический	0,10	Закрепление отсутствует
488	360375.68	1270617.07	картометрический	0,10	Закрепление отсутствует
489	360374.80	1270608.24	картометрический	0,10	Закрепление отсутствует
490	360355.81	1270598.96	картометрический	0,10	Закрепление отсутствует
491	360334.17	1270594.10	картометрический	0,10	Закрепление отсутствует
492	360327.98	1270587.48	картометрический	0,10	Закрепление отсутствует
493	360324.45	1270575.11	картометрический	0,10	Закрепление отсутствует
494	360328.87	1270558.33	картометрический	0,10	Закрепление отсутствует
495	360365.08	1270521.67	картометрический	0,10	Закрепление отсутствует
496	360377.89	1270514.61	картометрический	0,10	Закрепление отсутствует
497	360412.34	1270506.21	картометрический	0,10	Закрепление отсутствует
498	360428.24	1270506.21	картометрический	0,10	Закрепление отсутствует
499	360435.30	1270502.24	картометрический	0,10	Закрепление отсутствует
500	360450.76	1270490.31	картометрический	0,10	Закрепление отсутствует
501	360477.26	1270478.83	картометрический	0,10	Закрепление отсутствует
502	360485.21	1270478.39	картометрический	0,10	Закрепление отсутствует
503	360497.58	1270486.78	картометрический	0,10	Закрепление отсутствует
504	360527.61	1270503.12	картометрический	0,10	Закрепление отсутствует
505	360548.36	1270502.24	картометрический	0,10	Закрепление отсутствует
506	360568.68	1270487.66	картометрический	0,10	Закрепление отсутствует
507	360577.51	1270475.74	картометрический	0,10	Закрепление отсутствует
508	360576.19	1270470.00	картометрический	0,10	Закрепление отсутствует
509	360570.89	1270462.05	картометрический	0,10	Закрепление отсутствует
510	360555.43	1270442.17	картометрический	0,10	Закрепление отсутствует
511	360555.43	1270437.32	картометрический	0,10	Закрепление отсутствует

КАРТА (ПЛАН)

г. Йошкар-Ола

512	360561.17	1270429.81	картометрический	0,10	Закрепление отсутствует
513	360581.05	1270414.35	картометрический	0,10	Закрепление отсутствует
514	360593.41	1270408.61	картометрический	0,10	Закрепление отсутствует
515	360601.36	1270406.84	картометрический	0,10	Закрепление отсутствует
516	360612.85	1270410.82	картометрический	0,10	Закрепление отсутствует
517	360632.28	1270419.21	картометрический	0,10	Закрепление отсутствует
518	360639.79	1270412.14	картометрический	0,10	Закрепление отсутствует
519	360648.18	1270400.22	картометрический	0,10	Закрепление отсутствует
520	360656.57	1270395.36	картометрический	0,10	Закрепление отсутствует
521	360662.31	1270394.92	картометрический	0,10	Закрепление отсутствует
522	360669.38	1270401.10	картометрический	0,10	Закрепление отсутствует
523	360677.33	1270417.00	картометрический	0,10	Закрепление отсутствует
524	360686.60	1270420.09	картометрический	0,10	Закрепление отсутствует
525	360698.97	1270419.20	картометрический	0,10	Закрепление отсутствует
526	360707.36	1270407.72	картометрический	0,10	Закрепление отсутствует
527	360706.03	1270390.50	картометрический	0,10	Закрепление отсутствует
528	360692.34	1270380.34	картометрический	0,10	Закрепление отсутствует
529	360685.72	1270374.16	картометрический	0,10	Закрепление отсутствует
530	360691.02	1270365.32	картометрический	0,10	Закрепление отсутствует
531	360711.78	1270330.88	картометрический	0,10	Закрепление отсутствует
532	360734.30	1270308.35	картометрический	0,10	Закрепление отсутствует
533	360746.67	1270303.05	картометрический	0,10	Закрепление отсутствует
534	360776.26	1270303.93	картометрический	0,10	Закрепление отсутствует
535	360789.06	1270297.31	картометрический	0,10	Закрепление отсутствует
536	360793.92	1270277.43	картометрический	0,10	Закрепление отсутствует
537	360788.62	1270245.64	картометрический	0,10	Закрепление отсутствует
538	360766.10	1270220.90	картометрический	0,10	Закрепление отсутствует
539	360756.38	1270218.70	картометрический	0,10	Закрепление отсутствует
540	360732.53	1270220.02	картометрический	0,10	Закрепление отсутствует
541	360710.45	1270227.97	картометрический	0,10	Закрепление отсутствует
542	360692.79	1270230.18	картометрический	0,10	Закрепление отсутствует
543	360684.39	1270229.30	картометрический	0,10	Закрепление отсутствует
544	360681.74	1270219.58	картометрический	0,10	Закрепление отсутствует
545	360685.28	1270208.54	картометрический	0,10	Закрепление отсутствует
546	360696.76	1270198.38	картометрический	0,10	Закрепление отсутствует
547	360709.57	1270194.40	картометрический	0,10	Закрепление отсутствует
548	360728.12	1270185.13	картометрический	0,10	Закрепление отсутствует
549	360738.72	1270172.32	картометрический	0,10	Закрепление отсутствует
550	360748.88	1270165.25	картометрический	0,10	Закрепление отсутствует
551	360753.29	1270149.36	картометрический	0,10	Закрепление отсутствует

КАРТА (ПЛАН)

г. Йошкар-Ола

552	360763.89	1270137.87	картометрический	0,10	Закрепление отсутствует
553	360792.60	1270132.13	картометрический	0,10	Закрепление отсутствует
554	360815.56	1270121.53	картометрический	0,10	Закрепление отсутствует
555	360828.81	1270103.42	картометрический	0,10	Закрепление отсутствует
556	360837.65	1270080.46	картометрический	0,10	Закрепление отсутствует
557	360842.06	1270067.65	картометрический	0,10	Закрепление отсутствует
558	360842.06	1270035.85	картометрический	0,10	Закрепление отсутствует
559	360846.04	1270023.93	картометрический	0,10	Закрепление отсутствует
560	360858.41	1270002.73	картометрический	0,10	Закрепление отсутствует
561	360886.23	1269978.44	картометрический	0,10	Закрепление отсутствует
562	360917.59	1269964.74	картометрический	0,10	Закрепление отсутствует
563	360930.10	1269959.70	картометрический	0,10	Закрепление отсутствует
564	360935.25	1269959.00	картометрический	0,10	Закрепление отсутствует
565	360965.50	1269919.70	картометрический	0,10	Закрепление отсутствует
566	360999.95	1269885.69	картометрический	0,10	Закрепление отсутствует
567	361018.72	1269875.97	картометрический	0,10	Закрепление отсутствует
568	361052.73	1269865.37	картометрический	0,10	Закрепление отсутствует
569	361073.49	1269854.33	картометрический	0,10	Закрепление отсутствует
570	361087.62	1269838.21	картометрический	0,10	Закрепление отсутствует
571	361102.86	1269825.62	картометрический	0,10	Закрепление отсутствует
572	361112.58	1269815.46	картометрический	0,10	Закрепление отсутствует
573	361125.60	1269791.61	картометрический	0,10	Закрепление отсутствует
574	361135.98	1269772.84	картометрический	0,10	Закрепление отсутствует
575	361144.15	1269765.78	картометрический	0,10	Закрепление отсутствует
576	361161.16	1269750.76	картометрический	0,10	Закрепление отсутствует
577	361168.67	1269738.40	картометрический	0,10	Закрепление отсутствует
578	361174.63	1269725.15	картометрический	0,10	Закрепление отсутствует
579	361179.93	1269713.44	картометрический	0,10	Закрепление отсутствует
580	361189.42	1269701.30	картометрический	0,10	Закрепление отсутствует
581	361205.76	1269688.71	картометрический	0,10	Закрепление отсутствует
582	361222.77	1269671.26	картометрический	0,10	Закрепление отсутствует
583	361226.96	1269663.09	картометрический	0,10	Закрепление отсутствует
584	361234.69	1269638.14	картометрический	0,10	Закрепление отсутствует
585	361247.28	1269608.55	картометрический	0,10	Закрепление отсутствует
586	361255.89	1269589.12	картометрический	0,10	Закрепление отсутствует
587	361257.66	1269568.36	картометрический	0,10	Закрепление отсутствует
588	361262.08	1269561.29	картометрический	0,10	Закрепление отсутствует
589	361274.66	1269538.11	картометрический	0,10	Закрепление отсутствует
590	361289.02	1269520.22	картометрический	0,10	Закрепление отсутствует
591	361300.28	1269510.72	картометрический	0,10	Закрепление отсутствует

КАРТА (ПЛАН)

г. Йошкар-Ола

592	361318.61	1269493.94	картометрический	0,10	Закрепление отсутствует
593	361324.57	1269482.46	картометрический	0,10	Закрепление отсутствует
594	361325.67	1269462.14	картометрический	0,10	Закрепление отсутствует
595	361319.05	1269446.68	картометрический	0,10	Закрепление отсутствует
596	361305.14	1269433.88	картометрический	0,10	Закрепление отсутствует
597	361288.57	1269430.12	картометрический	0,10	Закрепление отсутствует
598	361279.74	1269434.10	картометрический	0,10	Закрепление отсутствует
599	361271.13	1269449.33	картометрический	0,10	Закрепление отсутствует
600	361262.07	1269476.94	картометрический	0,10	Закрепление отсутствует
601	361252.14	1269490.63	картометрический	0,10	Закрепление отсутствует
602	361247.06	1269491.51	картометрический	0,10	Закрепление отсутствует
603	361235.35	1269480.47	картометрический	0,10	Закрепление отсутствует
604	361224.97	1269463.02	картометрический	0,10	Закрепление отсутствует
605	361207.53	1269427.03	картометрический	0,10	Закрепление отсутствует
606	361207.31	1269413.56	картометрический	0,10	Закрепление отсутствует
607	361212.39	1269402.08	картометрический	0,10	Закрепление отсутствует
608	361224.75	1269395.01	картометрический	0,10	Закрепление отсутствует
609	361240.65	1269389.05	картометрический	0,10	Закрепление отсутствует
610	361257.21	1269384.63	картометрический	0,10	Закрепление отсутствует
611	361288.57	1269380.44	картометрический	0,10	Закрепление отсутствует
612	361308.89	1269376.68	картометрический	0,10	Закрепление отсутствует
613	361325.45	1269367.41	картометрический	0,10	Закрепление отсутствует
614	361340.25	1269343.12	картометрический	0,10	Закрепление отсутствует
615	361344.66	1269323.90	картометрический	0,10	Закрепление отсутствует
616	361342.01	1269319.93	картометрический	0,10	Закрепление отсутствует
617	361331.41	1269319.27	картометрический	0,10	Закрепление отсутствует
618	361312.86	1269320.37	картометрический	0,10	Закрепление отсутствует
619	361271.13	1269325.23	картометрический	0,10	Закрепление отсутствует
620	361262.51	1269322.80	картометрический	0,10	Закрепление отсутствует
621	361257.43	1269317.06	картометрический	0,10	Закрепление отсутствует
622	361256.77	1269308.45	картометрический	0,10	Закрепление отсутствует
623	361260.53	1269298.73	картометрический	0,10	Закрепление отсутствует
624	361279.52	1269282.83	картометрический	0,10	Закрепление отсутствует
625	361286.14	1269275.10	картометрический	0,10	Закрепление отсутствует
626	361284.60	1269268.26	картометрический	0,10	Закрепление отсутствует
627	361276.20	1269262.74	картометрический	0,10	Закрепление отсутствует
628	361268.03	1269261.19	картометрический	0,10	Закрепление отсутствует
629	361248.60	1269253.46	картометрический	0,10	Закрепление отсутствует
630	361244.85	1269246.17	картометрический	0,10	Закрепление отсутствует
631	361247.72	1269233.59	картометрический	0,10	Закрепление отсутствует

КАРТА (ПЛАН)

г. Йошкар-Ола

632	361251.03	1269225.86	картометрический	0,10	Закрепление отсутствует
633	361258.32	1269218.35	картометрический	0,10	Закрепление отсутствует
634	361277.97	1269205.32	картометрический	0,10	Закрепление отсутствует
635	361308.22	1269192.96	картометрический	0,10	Закрепление отсутствует
636	361327.22	1269184.56	картометрический	0,10	Закрепление отсутствует
637	361337.82	1269184.34	картометрический	0,10	Закрепление отсутствует
638	361346.65	1269189.20	картометрический	0,10	Закрепление отсутствует
639	361353.05	1269200.24	картометрический	0,10	Закрепление отсутствует
640	361357.91	1269216.14	картометрический	0,10	Закрепление отсутствует
641	361360.34	1269234.47	картометрический	0,10	Закрепление отсутствует
642	361365.20	1269246.84	картометрический	0,10	Закрепление отсутствует
643	361371.60	1269256.99	картометрический	0,10	Закрепление отсутствует
644	361384.41	1269268.03	картометрический	0,10	Закрепление отсутствует
645	361394.79	1269270.91	картометрический	0,10	Закрепление отсутствует
646	361406.72	1269269.36	картометрический	0,10	Закрепление отсутствует
647	361417.76	1269265.83	картометрический	0,10	Закрепление отсутствует
648	361433.66	1269257.66	картометрический	0,10	Закрепление отсутствует
649	361452.43	1269245.51	картометрический	0,10	Закрепление отсутствует
650	361455.74	1269234.91	картометрический	0,10	Закрепление отсутствует
651	361454.86	1269221.00	картометрический	0,10	Закрепление отсутствует
652	361448.01	1269202.01	картометрический	0,10	Закрепление отсутствует
653	361438.51	1269186.77	картометрический	0,10	Закрепление отсутствует
654	361421.73	1269163.14	картометрический	0,10	Закрепление отсутствует
655	361415.99	1269149.89	картометрический	0,10	Закрепление отсутствует
656	361411.79	1269135.32	картометрический	0,10	Закрепление отсутствует
657	361412.01	1269126.93	картометрический	0,10	Закрепление отсутствует
658	361413.56	1269106.39	картометрический	0,10	Закрепление отсутствует
659	361409.81	1269093.58	картометрический	0,10	Закрепление отсутствует
660	361401.19	1269085.85	картометрический	0,10	Закрепление отсутствует
661	361392.80	1269084.97	картометрический	0,10	Закрепление отсутствует
662	361375.14	1269085.63	картометрический	0,10	Закрепление отсутствует
663	361370.06	1269083.20	картометрический	0,10	Закрепление отсутствует
664	361347.97	1269066.86	картометрический	0,10	Закрепление отсутствует
665	361345.54	1269059.80	картометрический	0,10	Закрепление отсутствует
666	361347.53	1269055.82	картометрический	0,10	Закрепление отсутствует
667	361353.27	1269051.85	картометрический	0,10	Закрепление отсутствует
668	361360.34	1269049.64	картометрический	0,10	Закрепление отсутствует
669	361385.51	1269045.44	картометрический	0,10	Закрепление отсутствует
670	361401.41	1269039.15	картометрический	0,10	Закрепление отсутствует
671	361407.38	1269035.28	картометрический	0,10	Закрепление отсутствует

КАРТА (ПЛАН)

г. Йошкар-Ола

672	361408.48	1269031.09	картометрический	0,10	Закрепление отсутствует
673	361407.71	1269023.69	картометрический	0,10	Закрепление отсутствует
674	361404.28	1269014.42	картометрический	0,10	Закрепление отсутствует
675	361388.05	1268994.32	картометрический	0,10	Закрепление отсутствует
676	361372.82	1268973.23	картометрический	0,10	Закрепление отсутствует
677	361367.85	1268969.26	картометрический	0,10	Закрепление отсутствует
678	361361.22	1268965.61	картометрический	0,10	Закрепление отсутствует
679	361349.41	1268963.96	картометрический	0,10	Закрепление отсутствует
680	361333.18	1268964.84	картометрический	0,10	Закрепление отсутствует
681	361324.89	1268962.52	картометрический	0,10	Закрепление отсутствует
682	361322.69	1268957.33	картометрический	0,10	Закрепление отсутствует
683	361323.90	1268950.49	картометрический	0,10	Закрепление отсутствует
684	361330.08	1268935.69	картометрический	0,10	Закрепление отсутствует
685	361336.71	1268924.87	картометрический	0,10	Закрепление отсутствует
686	361352.39	1268905.00	картометрический	0,10	Закрепление отсутствует
687	361353.93	1268896.61	картометрический	0,10	Закрепление отсутствует
688	361351.50	1268887.77	картометрический	0,10	Закрепление отсутствует
689	361345.32	1268882.25	картометрический	0,10	Закрепление отсутствует
690	361334.28	1268876.95	картометрический	0,10	Закрепление отсутствует
691	361305.57	1268875.19	картометрический	0,10	Закрепление отсутствует
692	361299.61	1268872.76	картометрический	0,10	Закрепление отсутствует
693	361287.68	1268868.34	картометрический	0,10	Закрепление отсутствует
694	361281.72	1268858.18	картометрический	0,10	Закрепление отсутствует
695	361282.38	1268851.34	картометрический	0,10	Закрепление отсутствует
696	361290.11	1268838.75	картометрический	0,10	Закрепление отсутствует
697	361306.45	1268819.10	картометрический	0,10	Закрепление отсутствует
698	361309.32	1268811.59	картометрический	0,10	Закрепление отсутствует
699	361308.44	1268803.64	картометрический	0,10	Закрепление отсутствует
700	361302.48	1268788.18	картометрический	0,10	Закрепление отсутствует
701	361292.76	1268759.70	картометрический	0,10	Закрепление отсутствует
702	361287.90	1268717.74	картометрический	0,10	Закрепление отсутствует
703	361286.58	1268680.64	картометрический	0,10	Закрепление отсутствует
704	361290.55	1268665.18	картометрический	0,10	Закрепление отсутствует
705	361306.01	1268643.10	картометрический	0,10	Закрепление отсутствует
706	361325.00	1268611.52	картометрический	0,10	Закрепление отсутствует
707	361326.99	1268597.39	картометрический	0,10	Закрепление отсутствует
708	361326.99	1268593.63	картометрический	0,10	Закрепление отсутствует
709	361324.34	1268580.38	картометрический	0,10	Закрепление отсутствует
710	361318.38	1268568.46	картометрический	0,10	Закрепление отсутствует
711	361305.57	1268548.36	картометрический	0,10	Закрепление отсутствует

КАРТА (ПЛАН)

г. Йошкар-Ола

712	361288.78	1268517.89	картометрический	0,10	Закрепление отсутствует
713	361277.37	1268516.55	картометрический	0,10	Закрепление отсутствует
714	361269.36	1268492.86	картометрический	0,10	Закрепление отсутствует
715	361349.81	1268437.72	картометрический	0,10	Закрепление отсутствует
716	361696.64	1268111.05	картометрический	0,10	Закрепление отсутствует
717	361800.75	1268180.20	картометрический	0,10	Закрепление отсутствует
718	361989.33	1267971.85	картометрический	0,10	Закрепление отсутствует
719	362022.25	1267941.41	картометрический	0,10	Закрепление отсутствует
720	362337.12	1267621.22	картометрический	0,10	Закрепление отсутствует
721	362256.07	1267511.32	картометрический	0,10	Закрепление отсутствует
722	362294.23	1267478.88	картометрический	0,10	Закрепление отсутствует
723	362282.96	1267465.62	картометрический	0,10	Закрепление отсутствует
724	362191.65	1267363.32	картометрический	0,10	Закрепление отсутствует
725	362191.59	1267361.57	картометрический	0,10	Закрепление отсутствует
726	362158.48	1267324.77	картометрический	0,10	Закрепление отсутствует
727	362189.01	1267205.88	картометрический	0,10	Закрепление отсутствует
728	362259.09	1267120.25	картометрический	0,10	Закрепление отсутствует
729	362244.54	1267106.08	картометрический	0,10	Закрепление отсутствует
730	362305.96	1267042.63	картометрический	0,10	Закрепление отсутствует
731	362297.12	1267034.35	картометрический	0,10	Закрепление отсутствует
732	362396.11	1266924.05	картометрический	0,10	Закрепление отсутствует
733	362379.40	1266908.73	картометрический	0,10	Закрепление отсутствует
734	362483.80	1266801.47	картометрический	0,10	Закрепление отсутствует
735	362634.16	1266648.39	картометрический	0,10	Закрепление отсутствует
736	362722.51	1266736.82	картометрический	0,10	Закрепление отсутствует
737	362785.40	1266674.30	картометрический	0,10	Закрепление отсутствует
738	362937.85	1266825.34	картометрический	0,10	Закрепление отсутствует
739	362991.10	1266751.21	картометрический	0,10	Закрепление отсутствует
740	362876.92	1266696.89	картометрический	0,10	Закрепление отсутствует
741	362941.54	1266490.69	картометрический	0,10	Закрепление отсутствует
742	362985.22	1266347.10	картометрический	0,10	Закрепление отсутствует
743	363141.34	1266397.32	картометрический	0,10	Закрепление отсутствует
744	363260.52	1266408.00	картометрический	0,10	Закрепление отсутствует
745	363328.85	1266194.65	картометрический	0,10	Закрепление отсутствует
746	363489.17	1266246.41	картометрический	0,10	Закрепление отсутствует
747	363528.18	1266258.59	картометрический	0,10	Закрепление отсутствует
748	363651.81	1266297.42	картометрический	0,10	Закрепление отсутствует
749	363589.34	1266496.20	картометрический	0,10	Закрепление отсутствует
750	363794.65	1266560.79	картометрический	0,10	Закрепление отсутствует
751	363793.73	1266563.73	картометрический	0,10	Закрепление отсутствует

КАРТА (ПЛАН)

г. Йошкар-Ола

752	363815.39	1266567.32	картометрический	0,10	Закрепление отсутствует
753	363904.49	1266595.35	картометрический	0,10	Закрепление отсутствует
754	364016.50	1266595.33	картометрический	0,10	Закрепление отсутствует
755	364128.81	1266589.26	картометрический	0,10	Закрепление отсутствует
756	364129.30	1266594.26	картометрический	0,10	Закрепление отсутствует
757	364234.79	1266583.87	картометрический	0,10	Закрепление отсутствует
758	364364.00	1266575.97	картометрический	0,10	Закрепление отсутствует
759	364364.16	1266577.66	картометрический	0,10	Закрепление отсутствует
760	364486.37	1266567.64	картометрический	0,10	Закрепление отсутствует
761	364487.01	1266576.96	картометрический	0,10	Закрепление отсутствует
762	364488.39	1266592.39	картометрический	0,10	Закрепление отсутствует
763	364487.90	1266592.44	картометрический	0,10	Закрепление отсутствует
764	364488.16	1266596.11	картометрический	0,10	Закрепление отсутствует
765	364469.36	1266597.50	картометрический	0,10	Закрепление отсутствует
766	364475.70	1266668.77	картометрический	0,10	Закрепление отсутствует
767	364453.60	1266670.15	картометрический	0,10	Закрепление отсутствует
768	364471.09	1266887.01	картометрический	0,10	Закрепление отсутствует
769	364511.98	1266994.77	картометрический	0,10	Закрепление отсутствует
770	364627.20	1267080.00	картометрический	0,10	Закрепление отсутствует
771	364629.83	1267166.36	картометрический	0,10	Закрепление отсутствует
772	364743.76	1267127.67	картометрический	0,10	Закрепление отсутствует
773	364744.76	1267127.54	картометрический	0,10	Закрепление отсутствует
774	364742.98	1267083.84	картометрический	0,10	Закрепление отсутствует
775	364751.37	1267083.47	картометрический	0,10	Закрепление отсутствует
776	364750.26	1267055.95	картометрический	0,10	Закрепление отсутствует
777	364762.11	1267055.31	картометрический	0,10	Закрепление отсутствует
778	364769.19	1267054.93	картометрический	0,10	Закрепление отсутствует
779	364745.44	1266906.24	картометрический	0,10	Закрепление отсутствует
780	364710.30	1266696.01	картометрический	0,10	Закрепление отсутствует
781	364696.49	1266553.34	картометрический	0,10	Закрепление отсутствует
782	365137.64	1266523.30	картометрический	0,10	Закрепление отсутствует
783	365138.00	1266523.28	картометрический	0,10	Закрепление отсутствует
784	365137.94	1266522.49	картометрический	0,10	Закрепление отсутствует
785	365106.97	1266087.72	картометрический	0,10	Закрепление отсутствует
786	365166.83	1266083.45	картометрический	0,10	Закрепление отсутствует
787	365972.65	1266026.06	картометрический	0,10	Закрепление отсутствует
788	366626.01	1265979.52	картометрический	0,10	Закрепление отсутствует
789	366657.06	1266415.42	картометрический	0,10	Закрепление отсутствует
790	366812.52	1266404.34	картометрический	0,10	Закрепление отсутствует
791	367091.71	1266469.44	картометрический	0,10	Закрепление отсутствует

КАРТА (ПЛАН)

г. Йошкар-Ола

792	367433.67	1266669.45	картометрический	0,10	Закрепление отсутствует
793	367365.42	1266791.11	картометрический	0,10	Закрепление отсутствует
794	367034.09	1267383.02	картометрический	0,10	Закрепление отсутствует
795	366843.89	1267687.62	картометрический	0,10	Закрепление отсутствует
796	366858.47	1267711.24	картометрический	0,10	Закрепление отсутствует
797	366859.13	1267712.31	картометрический	0,10	Закрепление отсутствует
798	366872.86	1267773.76	картометрический	0,10	Закрепление отсутствует
799	366903.16	1267850.22	картометрический	0,10	Закрепление отсутствует
800	366940.33	1267873.38	картометрический	0,10	Закрепление отсутствует
801	367030.24	1267930.07	картометрический	0,10	Закрепление отсутствует
802	367069.55	1267945.38	картометрический	0,10	Закрепление отсутствует
803	367072.56	1267945.03	картометрический	0,10	Закрепление отсутствует
804	367092.30	1267930.86	картометрический	0,10	Закрепление отсутствует
805	367122.19	1267905.83	картометрический	0,10	Закрепление отсутствует
806	367120.98	1267873.78	картометрический	0,10	Закрепление отсутствует
807	367098.20	1267820.40	картометрический	0,10	Закрепление отсутствует
808	367094.58	1267793.21	картометрический	0,10	Закрепление отсутствует
809	367101.96	1267716.53	картометрический	0,10	Закрепление отсутствует
810	367105.84	1267665.24	картометрический	0,10	Закрепление отсутствует
811	367190.53	1267529.22	картометрический	0,10	Закрепление отсутствует
812	367358.98	1267534.85	картометрический	0,10	Закрепление отсутствует
813	367366.43	1267577.49	картометрический	0,10	Закрепление отсутствует
814	367372.10	1267609.98	картометрический	0,10	Закрепление отсутствует
815	367379.44	1267651.89	картометрический	0,10	Закрепление отсутствует
816	367382.29	1267718.68	картометрический	0,10	Закрепление отсутствует
817	367382.41	1267721.69	картометрический	0,10	Закрепление отсутствует
818	367386.37	1267733.26	картометрический	0,10	Закрепление отсутствует
819	367390.25	1267744.73	картометрический	0,10	Закрепление отсутствует
820	367401.13	1267773.12	картометрический	0,10	Закрепление отсутствует
821	367397.16	1267776.50	картометрический	0,10	Закрепление отсутствует
822	367415.12	1267807.57	картометрический	0,10	Закрепление отсутствует
823	367421.68	1267818.82	картометрический	0,10	Закрепление отсутствует
824	367432.06	1267836.72	картометрический	0,10	Закрепление отсутствует
825	367437.05	1267841.54	картометрический	0,10	Закрепление отсутствует
826	367457.86	1267856.58	картометрический	0,10	Закрепление отсутствует
827	367482.21	1267873.11	картометрический	0,10	Закрепление отсутствует
828	367481.06	1267874.79	картометрический	0,10	Закрепление отсутствует
829	367534.85	1267904.55	картометрический	0,10	Закрепление отсутствует
830	367542.72	1267910.09	картометрический	0,10	Закрепление отсутствует
831	367546.93	1267912.45	картометрический	0,10	Закрепление отсутствует

КАРТА (ПЛАН)

г. Йошкар-Ола

832	367558.27	1267921.28	картометрический	0,10	Закрепление отсутствует
833	367582.76	1267938.64	картометрический	0,10	Закрепление отсутствует
834	367599.91	1267951.06	картометрический	0,10	Закрепление отсутствует
835	367608.97	1267957.74	картометрический	0,10	Закрепление отсутствует
836	367623.79	1267968.73	картометрический	0,10	Закрепление отсутствует
837	367624.75	1267969.37	картометрический	0,10	Закрепление отсутствует
838	367722.50	1268036.12	картометрический	0,10	Закрепление отсутствует
839	367724.17	1268037.17	картометрический	0,10	Закрепление отсутствует
840	367722.72	1268039.42	картометрический	0,10	Закрепление отсутствует
841	367707.43	1268063.26	картометрический	0,10	Закрепление отсутствует
842	367682.32	1268099.24	картометрический	0,10	Закрепление отсутствует
843	367706.48	1268117.69	картометрический	0,10	Закрепление отсутствует
844	367729.03	1268134.38	картометрический	0,10	Закрепление отсутствует
845	367732.81	1268134.59	картометрический	0,10	Закрепление отсутствует
846	367744.85	1268119.80	картометрический	0,10	Закрепление отсутствует
847	367782.30	1268138.65	картометрический	0,10	Закрепление отсутствует
848	367939.53	1268297.46	картометрический	0,10	Закрепление отсутствует
849	368054.11	1268330.01	картометрический	0,10	Закрепление отсутствует
850	368060.50	1268353.76	картометрический	0,10	Закрепление отсутствует
851	368163.30	1268335.81	картометрический	0,10	Закрепление отсутствует
852	368209.57	1268485.48	картометрический	0,10	Закрепление отсутствует
853	368170.88	1268523.74	картометрический	0,10	Закрепление отсутствует
854	368207.44	1268739.88	картометрический	0,10	Закрепление отсутствует
855	368222.12	1268987.64	картометрический	0,10	Закрепление отсутствует
856	368196.89	1269044.94	картометрический	0,10	Закрепление отсутствует
857	368124.28	1269365.77	картометрический	0,10	Закрепление отсутствует
858	368171.99	1269382.29	картометрический	0,10	Закрепление отсутствует
859	368308.30	1269410.46	картометрический	0,10	Закрепление отсутствует
860	368305.72	1269413.40	картометрический	0,10	Закрепление отсутствует
861	368298.12	1269422.07	картометрический	0,10	Закрепление отсутствует
862	368252.23	1269474.43	картометрический	0,10	Закрепление отсутствует
863	368188.16	1269463.93	картометрический	0,10	Закрепление отсутствует
864	368158.87	1269487.44	картометрический	0,10	Закрепление отсутствует
865	368023.00	1269615.86	картометрический	0,10	Закрепление отсутствует
866	367896.00	1269742.96	картометрический	0,10	Закрепление отсутствует
867	367826.04	1269744.32	картометрический	0,10	Закрепление отсутствует
868	367377.12	1270001.34	картометрический	0,10	Закрепление отсутствует
869	367272.04	1269969.62	картометрический	0,10	Закрепление отсутствует
870	367061.22	1270094.18	картометрический	0,10	Закрепление отсутствует
871	367182.73	1270152.06	картометрический	0,10	Закрепление отсутствует

КАРТА (ПЛАН)

г. Йошкар-Ола

872	367122.53	1270340.98	картометрический	0,10	Закрепление отсутствует
873	367134.80	1270730.33	картометрический	0,10	Закрепление отсутствует
874	367148.35	1270818.05	картометрический	0,10	Закрепление отсутствует
875	367130.24	1270885.69	картометрический	0,10	Закрепление отсутствует
876	367118.65	1270942.86	картометрический	0,10	Закрепление отсутствует
877	367021.28	1270919.65	картометрический	0,10	Закрепление отсутствует
878	367023.08	1270911.99	картометрический	0,10	Закрепление отсутствует
879	366958.28	1270897.83	картометрический	0,10	Закрепление отсутствует
880	366925.98	1271334.96	картометрический	0,10	Закрепление отсутствует
881	366917.87	1271428.70	картометрический	0,10	Закрепление отсутствует
882	366911.46	1271501.91	картометрический	0,10	Закрепление отсутствует
883	366907.17	1271551.92	картометрический	0,10	Закрепление отсутствует
884	366906.00	1271565.53	картометрический	0,10	Закрепление отсутствует
885	366904.82	1271579.32	картометрический	0,10	Закрепление отсутствует
886	366903.31	1271597.01	картометрический	0,10	Закрепление отсутствует
887	366903.95	1271670.69	картометрический	0,10	Закрепление отсутствует
888	366946.84	1271683.40	картометрический	0,10	Закрепление отсутствует
889	366935.45	1271914.70	картометрический	0,10	Закрепление отсутствует
890	366913.55	1272072.60	картометрический	0,10	Закрепление отсутствует
891	366902.38	1272134.79	картометрический	0,10	Закрепление отсутствует
892	366886.54	1272208.44	картометрический	0,10	Закрепление отсутствует
893	366861.99	1272293.95	картометрический	0,10	Закрепление отсутствует
894	366863.40	1272327.00	картометрический	0,10	Закрепление отсутствует
895	366640.44	1272590.89	картометрический	0,10	Закрепление отсутствует
896	366616.10	1272623.78	картометрический	0,10	Закрепление отсутствует
897	366552.89	1272684.35	картометрический	0,10	Закрепление отсутствует
898	366487.95	1272746.58	картометрический	0,10	Закрепление отсутствует
899	366465.69	1272767.92	картометрический	0,10	Закрепление отсутствует
900	366439.89	1272792.64	картометрический	0,10	Закрепление отсутствует
901	366433.77	1272798.50	картометрический	0,10	Закрепление отсутствует
902	366427.52	1272804.50	картометрический	0,10	Закрепление отсутствует
903	366420.14	1272811.57	картометрический	0,10	Закрепление отсутствует
904	366405.39	1272825.70	картометрический	0,10	Закрепление отсутствует
905	366424.94	1272856.99	картометрический	0,10	Закрепление отсутствует
906	366436.92	1272899.09	картометрический	0,10	Закрепление отсутствует
907	366421.87	1272946.04	картометрический	0,10	Закрепление отсутствует
908	366375.80	1272973.50	картометрический	0,10	Закрепление отсутствует
909	366338.60	1273000.07	картометрический	0,10	Закрепление отсутствует
910	366304.94	1273034.62	картометрический	0,10	Закрепление отсутствует
911	366281.02	1273092.20	картометрический	0,10	Закрепление отсутствует

КАРТА (ПЛАН)

г. Йошкар-Ола

912	366265.07	1273132.94	картометрический	0,10	Закрепление отсутствует
913	366242.04	1273164.83	картометрический	0,10	Закрепление отсутствует
914	366214.58	1273179.89	картометрический	0,10	Закрепление отсутствует
915	366157.00	1273187.86	картометрический	0,10	Закрепление отсутствует
916	366088.80	1273166.60	картометрический	0,10	Закрепление отсутствует
917	366051.59	1273129.40	картометрический	0,10	Закрепление отсутствует
918	366038.30	1273090.42	картометрический	0,10	Закрепление отсутствует
919	366009.95	1273045.24	картометрический	0,10	Закрепление отсутствует
920	365964.78	1273007.15	картометрический	0,10	Закрепление отсутствует
921	365900.99	1272984.12	картометрический	0,10	Закрепление отсутствует
922	365855.82	1272984.12	картометрический	0,10	Закрепление отсутствует
923	365831.02	1272992.09	картометрический	0,10	Закрепление отсутствует
924	365807.99	1273011.58	картометрический	0,10	Закрепление отсутствует
925	365797.36	1273031.96	картометрический	0,10	Закрепление отсутствует
926	365805.33	1273081.56	картометрический	0,10	Закрепление отсутствует
927	365824.81	1273127.62	картометрический	0,10	Закрепление отсутствует
928	365849.62	1273170.14	картометрический	0,10	Закрепление отсутствует
929	365850.51	1273191.40	картометрический	0,10	Закрепление отсутствует
930	365836.33	1273220.64	картометрический	0,10	Закрепление отсутствует
931	365807.10	1273272.90	картометрический	0,10	Закрепление отсутствует
932	365786.72	1273318.08	картометрический	0,10	Закрепление отсутствует
933	365780.53	1273373.88	картометрический	0,10	Закрепление отсутствует
934	365789.38	1273409.32	картометрический	0,10	Закрепление отсутствует
935	365810.65	1273441.21	картометрический	0,10	Закрепление отсутствует
936	365847.85	1273454.49	картометрический	0,10	Закрепление отсутствует
937	365886.83	1273441.21	картометрический	0,10	Закрепление отсутствует
938	365906.32	1273414.63	картометрический	0,10	Закрепление отсутствует
939	365925.80	1273379.20	картометрический	0,10	Закрепление отсутствует
940	365958.58	1273337.57	картометрический	0,10	Закрепление отсутствует
941	365982.50	1273307.45	картометрический	0,10	Закрепление отсутствует
942	366035.65	1273314.53	картометрический	0,10	Закрепление отсутствует
943	366083.48	1273344.65	картометрический	0,10	Закрепление отсутствует
944	366132.21	1273361.48	картометрический	0,10	Закрепление отсутствует
945	366163.21	1273352.63	картометрический	0,10	Закрепление отсутствует
946	366191.55	1273322.51	картометрический	0,10	Закрепление отсутствует
947	366221.67	1273289.73	картометрический	0,10	Закрепление отсутствует
948	366243.82	1273243.67	картометрический	0,10	Закрепление отсутствует
949	366271.28	1273211.78	картометрический	0,10	Закрепление отсутствует
950	366304.94	1273169.26	картометрический	0,10	Закрепление отсутствует
951	366341.25	1273140.03	картометрический	0,10	Закрепление отсутствует

КАРТА (ПЛАН)

г. Йошкар-Ола

952	366373.15	1273140.92	картометрический	0,10	Закрепление отсутствует
953	366388.21	1273153.32	картометрический	0,10	Закрепление отсутствует
954	366406.81	1273185.21	картометрический	0,10	Закрепление отсутствует
955	366424.53	1273230.38	картометрический	0,10	Закрепление отсутствует
956	366445.78	1273264.05	картометрический	0,10	Закрепление отсутствует
957	366487.42	1273300.36	картометрический	0,10	Закрепление отсутствует
958	366522.86	1273307.45	картометрический	0,10	Закрепление отсутствует
959	366563.60	1273308.34	картометрический	0,10	Закрепление отсутствует
960	366605.23	1273311.88	картометрический	0,10	Закрепление отсутствует
961	366637.13	1273329.60	картометрический	0,10	Закрепление отсутствует
962	366661.93	1273358.83	картометрический	0,10	Закрепление отсутствует
963	366684.97	1273387.18	картометрический	0,10	Закрепление отсутствует
964	366708.00	1273397.81	картометрический	0,10	Закрепление отсутствует
965	366727.48	1273394.26	картометрический	0,10	Закрепление отсутствует
966	366754.94	1273368.57	картометрический	0,10	Закрепление отсутствует
967	366788.61	1273330.48	картометрический	0,10	Закрепление отсутствует
968	366838.21	1273304.80	картометрический	0,10	Закрепление отсутствует
969	366883.39	1273301.25	картометрический	0,10	Закрепление отсутствует
970	366918.82	1273313.65	картометрический	0,10	Закрепление отсутствует
971	366948.05	1273343.77	картометрический	0,10	Закрепление отсутствует
972	366970.20	1273376.55	картометрический	0,10	Закрепление отсутствует
973	366987.92	1273405.78	картометрический	0,10	Закрепление отсутствует
974	367015.38	1273438.56	картометрический	0,10	Закрепление отсутствует
975	367041.95	1273458.04	картометрический	0,10	Закрепление отсутствует
976	367074.72	1273463.36	картометрический	0,10	Закрепление отсутствует
977	367098.65	1273458.93	картометрический	0,10	Закрепление отсутствует
978	367130.53	1273450.96	картометрический	0,10	Закрепление отсутствует
979	367149.14	1273432.36	картометрический	0,10	Закрепление отсутствует
980	367153.56	1273413.75	картометрический	0,10	Закрепление отсутствует
981	367149.14	1273396.04	картометрический	0,10	Закрепление отсутствует
982	367141.17	1273382.75	картометрический	0,10	Закрепление отсутствует
983	367116.36	1273373.01	картометрический	0,10	Закрепление отсутствует
984	367080.93	1273364.15	картометрический	0,10	Закрепление отсутствует
985	367028.66	1273355.29	картометрический	0,10	Закрепление отсутствует
986	366978.17	1273335.80	картометрический	0,10	Закрепление отсутствует
987	366941.85	1273318.97	картометрический	0,10	Закрепление отсутствует
988	366929.45	1273296.82	картометрический	0,10	Закрепление отсутствует
989	366930.33	1273262.28	картометрический	0,10	Закрепление отсутствует
990	366938.31	1273224.19	картометрический	0,10	Закрепление отсутствует
991	366953.37	1273209.13	картометрический	0,10	Закрепление отсутствует

КАРТА (ПЛАН)

г. Йошкар-Ола

992	366981.72	1273175.47	картометрический	0,10	Закрепление отсутствует
993	366994.14	1273164.27	картометрический	0,10	Закрепление отсутствует
994	367001.57	1273157.57	картометрический	0,10	Закрепление отсутствует
995	367057.61	1273107.00	картометрический	0,10	Закрепление отсутствует
996	367088.03	1273092.46	картометрический	0,10	Закрепление отсутствует
997	367165.39	1273010.09	картометрический	0,10	Закрепление отсутствует
998	367295.13	1273001.93	картометрический	0,10	Закрепление отсутствует
999	367311.39	1273003.59	картометрический	0,10	Закрепление отсутствует
1000	367338.92	1272999.38	картометрический	0,10	Закрепление отсутствует
1001	367353.06	1272997.47	картометрический	0,10	Закрепление отсутствует
1002	367367.21	1272996.33	картометрический	0,10	Закрепление отсутствует
1003	367373.33	1272996.33	картометрический	0,10	Закрепление отсутствует
1004	367406.21	1273033.80	картометрический	0,10	Закрепление отсутствует
1005	367415.00	1273043.35	картометрический	0,10	Закрепление отсутствует
1006	367432.21	1273043.74	картометрический	0,10	Закрепление отсутствует
1007	367473.50	1273035.32	картометрический	0,10	Закрепление отсутствует
1008	367520.91	1272999.39	картометрический	0,10	Закрепление отсутствует
1009	367547.67	1272963.45	картометрический	0,10	Закрепление отсутствует
1010	367564.49	1272944.33	картометрический	0,10	Закрепление отсутствует
1011	367579.02	1272938.98	картометрический	0,10	Закрепление отсутствует
1012	367593.55	1272948.92	картометрический	0,10	Закрепление отсутствует
1013	367610.38	1272967.27	картометрический	0,10	Закрепление отсутствует
1014	367593.55	1272998.62	картометрический	0,10	Закрепление отсутствует
1015	367520.53	1273086.18	картометрический	0,10	Закрепление отсутствует
1016	367523.97	1273096.88	картометрический	0,10	Закрепление отсутствует
1017	367587.82	1273068.59	картометрический	0,10	Закрепление отсутствует
1018	367631.40	1273050.24	картометрический	0,10	Закрепление отсутствует
1019	367656.64	1273041.83	картометрический	0,10	Закрепление отсутствует
1020	367671.93	1273039.92	картометрический	0,10	Закрепление отсутствует
1021	367682.64	1273044.88	картометрический	0,10	Закрепление отсутствует
1022	367697.93	1273073.94	картометрический	0,10	Закрепление отсутствует
1023	367712.46	1273120.20	картометрический	0,10	Закрепление отсутствует
1024	367728.52	1273148.88	картометрический	0,10	Закрепление отсутствует
1025	367763.31	1273193.23	картометрический	0,10	Закрепление отсутствует
1026	367772.87	1273208.52	картометрический	0,10	Закрепление отсутствует
1027	367778.61	1273229.17	картометрический	0,10	Закрепление отсутствует
1028	367777.84	1273243.70	картометрический	0,10	Закрепление отсутствует
1029	367768.28	1273264.34	картометрический	0,10	Закрепление отсутствует
1030	367753.76	1273283.46	картометрический	0,10	Закрепление отсутствует
1031	367738.08	1273295.31	картометрический	0,10	Закрепление отсутствует

КАРТА (ПЛАН)

г. Йошкар-Ола

1032	367702.68	1273316.57	картометрический	0,10	Закрепление отсутствует
1033	367688.34	1273328.80	картометрический	0,10	Закрепление отсутствует
1034	367690.14	1273341.94	картометрический	0,10	Закрепление отсутствует
1035	367704.92	1273356.89	картометрический	0,10	Закрепление отсутствует
1036	367770.58	1273400.46	картометрический	0,10	Закрепление отсутствует
1037	367819.90	1273418.43	картометрический	0,10	Закрепление отсутствует
1038	367853.93	1273421.87	картометрический	0,10	Закрепление отсутствует
1039	367891.78	1273416.13	картометрический	0,10	Закрепление отсутствует
1040	367992.34	1273395.87	картометрический	0,10	Закрепление отсутствует
1041	368025.98	1273393.96	картометрический	0,10	Закрепление отсутствует
1042	368108.92	1273380.17	картометрический	0,10	Закрепление отсутствует
1043	368128.10	1273379.02	картометрический	0,10	Закрепление отсутствует
1044	368344.15	1273304.74	картометрический	0,10	Закрепление отсутствует
1045	368342.04	1273315.66	картометрический	0,10	Закрепление отсутствует
1046	368349.20	1273419.41	картометрический	0,10	Закрепление отсутствует
1047	368346.06	1273555.32	картометрический	0,10	Закрепление отсутствует
1048	368356.82	1273554.86	картометрический	0,10	Закрепление отсутствует
1049	368356.37	1273581.59	картометрический	0,10	Закрепление отсутствует
1050	368345.71	1273581.66	картометрический	0,10	Закрепление отсутствует
1051	368345.17	1273591.10	картометрический	0,10	Закрепление отсутствует
1052	368351.12	1273591.26	картометрический	0,10	Закрепление отсутствует
1053	368351.00	1273609.68	картометрический	0,10	Закрепление отсутствует
1054	368340.69	1273609.68	картометрический	0,10	Закрепление отсутствует
1055	368340.69	1273611.94	картометрический	0,10	Закрепление отсутствует
1056	368238.98	1273571.62	картометрический	0,10	Закрепление отсутствует
1057	368201.98	1273555.34	картометрический	0,10	Закрепление отсутствует
1058	368196.26	1273547.54	картометрический	0,10	Закрепление отсутствует
1059	368058.76	1273518.92	картометрический	0,10	Закрепление отсутствует
1060	368048.09	1273517.77	картометрический	0,10	Закрепление отсутствует
1061	368019.42	1273513.18	картометрический	0,10	Закрепление отсутствует
1062	368009.86	1273526.18	картометрический	0,10	Закрепление отсутствует
1063	367987.30	1273565.56	картометрический	0,10	Закрепление отсутствует
1064	367969.33	1273594.62	картометрический	0,10	Закрепление отсутствует
1065	367946.01	1273631.32	картометрический	0,10	Закрепление отсутствует
1066	367931.86	1273642.03	картометрический	0,10	Закрепление отсутствует
1067	367906.24	1273650.06	картометрический	0,10	Закрепление отсутствует
1068	367854.63	1273631.71	картометрический	0,10	Закрепление отсутствует
1069	367828.63	1273620.62	картометрический	0,10	Закрепление отсутствует
1070	367803.78	1273619.09	картометрический	0,10	Закрепление отсутствует
1071	367749.10	1273640.12	картометрический	0,10	Закрепление отсутствует

КАРТА (ПЛАН)

г. Йошкар-Ола

1072	367689.84	1273680.26	картометрический	0,10	Закрепление отсутствует
1073	367663.84	1273708.94	картометрический	0,10	Закрепление отсутствует
1074	367637.84	1273758.64	картометрический	0,10	Закрепление отсутствует
1075	367617.20	1273801.46	картометрический	0,10	Закрепление отсутствует
1076	367589.29	1273835.87	картометрический	0,10	Закрепление отсутствует
1077	367564.05	1273852.69	картометрический	0,10	Закрепление отсутствует
1078	367549.53	1273872.96	картометрический	0,10	Закрепление отсутствует
1079	367545.70	1273891.69	картометрический	0,10	Закрепление отсутствует
1080	367549.14	1273907.75	картометрический	0,10	Закрепление отсутствует
1081	367573.61	1273931.07	картометрический	0,10	Закрепление отсутствует
1082	367599.99	1273941.01	картометрический	0,10	Закрепление отсутствует
1083	367729.23	1273972.75	картометрический	0,10	Закрепление отсутствует
1084	367773.58	1273991.48	картометрический	0,10	Закрепление отсутствует
1085	367787.72	1274016.33	картометрический	0,10	Закрепление отсутствует
1086	367788.11	1274041.57	картометрический	0,10	Закрепление отсутствует
1087	367773.58	1274071.77	картометрический	0,10	Закрепление отсутствует
1088	367715.08	1274106.56	картометрический	0,10	Закрепление отсутствует
1089	367673.02	1274143.27	картометрический	0,10	Закрепление отсутствует
1090	367655.44	1274154.74	картометрический	0,10	Закрепление отсутствует
1091	367640.53	1274170.03	картометрический	0,10	Закрепление отсутствует
1092	367613.00	1274184.94	картометрический	0,10	Закрепление отсутствует
1093	367572.47	1274205.20	картометрический	0,10	Закрепление отсутствует
1094	367523.53	1274213.23	картометрический	0,10	Закрепление отсутствует
1095	367502.50	1274217.44	картометрический	0,10	Закрепление отсутствует
1096	367458.92	1274220.88	картометрический	0,10	Закрепление отсутствует
1097	367448.97	1274220.50	картометрический	0,10	Закрепление отсутствует
1098	367436.74	1274231.59	картометрический	0,10	Закрепление отсутствует
1099	367421.83	1274260.26	картометрический	0,10	Закрепление отсутствует
1100	367413.04	1274291.23	картометрический	0,10	Закрепление отсутствует
1101	367415.71	1274371.90	картометрический	0,10	Закрепление отсутствует
1102	367421.83	1274437.28	картометрический	0,10	Закрепление отсутствует
1103	367436.74	1274480.87	картометрический	0,10	Закрепление отсутствует
1104	367449.36	1274498.07	картометрический	0,10	Закрепление отсутствует
1105	367509.77	1274542.81	картометрический	0,10	Закрепление отсутствует
1106	367543.80	1274559.63	картометрический	0,10	Закрепление отсутствует
1107	367598.09	1274580.27	картометрический	0,10	Закрепление отсутствует
1108	367630.21	1274589.07	картометрический	0,10	Закрепление отсутствует
1109	367665.00	1274605.51	картометрический	0,10	Закрепление отсутствует
1110	367710.88	1274639.92	картометрический	0,10	Закрепление отсутствует
1111	367754.09	1274678.15	картометрический	0,10	Закрепление отсутствует

КАРТА (ПЛАН)

г. Йошкар-Ола

1112	367803.41	1274730.53	картометрический	0,10	Закрепление отсутствует
1113	367868.79	1274802.03	картометрический	0,10	Закрепление отсутствует
1114	367941.82	1274890.73	картометрический	0,10	Закрепление отсутствует
1115	367964.38	1274927.82	картометрический	0,10	Закрепление отсутствует
1116	367991.90	1274988.61	картометрический	0,10	Закрепление отсутствует
1117	368000.70	1275009.64	картометрический	0,10	Закрепление отсутствует
1118	368026.70	1275044.05	картометрический	0,10	Закрепление отсутствует
1119	368047.34	1275060.49	картометрический	0,10	Закрепление отсутствует
1120	368065.31	1275063.93	картометрический	0,10	Закрепление отсутствует
1121	368090.93	1275061.25	картометрический	0,10	Закрепление отсутствует
1122	368118.84	1275044.05	картометрический	0,10	Закрепление отсутствует
1123	368157.84	1274996.64	картометрический	0,10	Закрепление отсутствует
1124	368184.98	1274964.91	картометрический	0,10	Закрепление отсутствует
1125	368196.07	1274944.26	картометрический	0,10	Закрепление отсутствует
1126	368215.57	1274920.17	картометрический	0,10	Закрепление отсутствует
1127	368232.01	1274907.56	картометрический	0,10	Закрепление отсутствует
1128	368265.28	1274890.73	картометрический	0,10	Закрепление отсутствует
1129	368297.77	1274885.76	картометрический	0,10	Закрепление отсутствует
1130	368323.01	1274889.97	картометрический	0,10	Закрепление отсутствует
1131	368354.74	1274916.73	картометрический	0,10	Закрепление отсутствует
1132	368367.74	1274937.76	картометрический	0,10	Закрепление отсутствует
1133	368365.83	1274956.88	картометрический	0,10	Закрепление отсутствует
1134	368349.39	1274989.38	картометрический	0,10	Закрепление отсутствует
1135	368319.57	1275039.84	картометрический	0,10	Закрепление отсутствует
1136	368290.13	1275099.87	картометрический	0,10	Закрепление отсутствует
1137	368262.98	1275134.66	картометрический	0,10	Закрепление отсутствует
1138	368236.60	1275167.93	картометрический	0,10	Закрепление отсутствует
1139	368222.07	1275193.54	картометрический	0,10	Закрепление отсутствует
1140	368209.08	1275222.60	картометрический	0,10	Закрепление отсутствует
1141	368206.78	1275247.83	картометрический	0,10	Закрепление отсутствует
1142	368208.31	1275290.27	картометрический	0,10	Закрепление отсутствует
1143	368225.52	1275332.71	картометрический	0,10	Закрепление отсутствует
1144	368234.31	1275360.24	картометрический	0,10	Закрепление отсутствует
1145	368246.16	1275398.86	картометрический	0,10	Закрепление отсутствует
1146	368248.08	1275413.38	картометрический	0,10	Закрепление отсутствует
1147	368248.84	1275429.82	картометрический	0,10	Закрепление отсутствует
1148	368242.34	1275445.50	картометрический	0,10	Закрепление отсутствует
1149	368239.28	1275460.79	картометрический	0,10	Закрепление отсутствует
1150	368241.58	1275490.23	картометрический	0,10	Закрепление отсутствует
1151	368252.67	1275510.12	картометрический	0,10	Закрепление отсутствует

КАРТА (ПЛАН)

г. Йошкар-Ола

1152	368268.72	1275519.29	картометрический	0,10	Закрепление отсутствует
1153	368297.40	1275526.17	картометрический	0,10	Закрепление отсутствует
1154	368340.60	1275524.26	картометрический	0,10	Закрепление отсутствует
1155	368391.84	1275508.97	картометрический	0,10	Закрепление отсутствует
1156	368429.69	1275483.74	картометрический	0,10	Закрепление отсутствует
1157	368456.45	1275474.18	картометрический	0,10	Закрепление отсутствует
1158	368467.54	1275467.30	картометрический	0,10	Закрепление отсутствует
1159	368481.69	1275454.30	картометрический	0,10	Закрепление отсутствует
1160	368514.57	1275426.77	картометрический	0,10	Закрепление отсутствует
1161	368544.39	1275413.39	картометрический	0,10	Закрепление отсутствует
1162	368581.86	1275404.21	картометрический	0,10	Закрепление отсутствует
1163	368652.21	1275408.80	картометрический	0,10	Закрепление отсутствует
1164	368677.82	1275411.86	картометрический	0,10	Закрепление отсутствует
1165	368699.24	1275411.09	картометрический	0,10	Закрепление отсутствует
1166	368721.79	1275404.21	картометрический	0,10	Закрепление отсутствует
1167	368761.94	1275375.54	картометрический	0,10	Закрепление отсутствует
1168	368797.11	1275354.13	картометрический	0,10	Закрепление отсутствует
1169	368829.99	1275347.24	картометрический	0,10	Закрепление отсутствует
1170	368857.52	1275352.22	картометрический	0,10	Закрепление отсутствует
1171	368883.52	1275361.01	картометрический	0,10	Закрепление отсутствует
1172	368905.70	1275363.30	картометрический	0,10	Закрепление отсутствует
1173	368931.70	1275366.36	картометрический	0,10	Закрепление отсутствует
1174	368949.28	1275368.66	картометрический	0,10	Закрепление отсутствует
1175	368971.08	1275379.74	картометрический	0,10	Закрепление отсутствует
1176	369007.02	1275399.24	картометрический	0,10	Закрепление отсутствует
1177	369057.10	1275421.04	картометрический	0,10	Закрепление отсутствует
1178	369116.37	1275437.86	картометрический	0,10	Закрепление отсутствует
1179	369158.04	1275449.71	картометрический	0,10	Закрепление отсутствует
1180	369185.95	1275452.77	картометрический	0,10	Закрепление отсутствует
1181	369206.60	1275453.15	картометрический	0,10	Закрепление отсутствует
1182	369224.57	1275456.98	картометрический	0,10	Закрепление отсутствует
1183	369246.75	1275463.86	картометрический	0,10	Закрепление отсутствует
1184	369270.45	1275460.04	картометрический	0,10	Закрепление отсутствует
1185	369307.54	1275441.68	картометрический	0,10	Закрепление отсутствует
1186	369332.39	1275431.36	картометрический	0,10	Закрепление отсутствует
1187	369348.83	1275429.07	картометрический	0,10	Закрепление отсутствует
1188	369377.89	1275432.13	картометрический	0,10	Закрепление отсутствует
1189	369408.09	1275431.36	картометрический	0,10	Закрепление отсутствует
1190	369426.83	1275428.68	картометрический	0,10	Закрепление отсутствует
1191	369442.88	1275419.51	картометрический	0,10	Закрепление отсутствует

КАРТА (ПЛАН)

г. Йошкар-Ола

1192	369456.65	1275402.30	картометрический	0,10	Закрепление отсутствует
1193	369479.97	1275367.51	картометрический	0,10	Закрепление отсутствует
1194	369491.44	1275354.13	картометрический	0,10	Закрепление отсутствует
1195	369504.44	1275345.72	картометрический	0,10	Закрепление отсутствует
1196	369540.76	1275345.34	картометрический	0,10	Закрепление отсутствует
1197	369569.44	1275349.16	картометрический	0,10	Закрепление отсутствует
1198	369635.58	1275371.34	картометрический	0,10	Закрепление отсутствует
1199	369687.96	1275391.22	картометрический	0,10	Закрепление отсутствует
1200	369746.46	1275407.66	картометрический	0,10	Закрепление отсутствует
1201	369793.49	1275416.84	картометрический	0,10	Закрепление отсутствует
1202	369835.93	1275425.63	картометрический	0,10	Закрепление отсутствует
1203	369854.28	1275432.89	картометрический	0,10	Закрепление отсутствует
1204	369875.31	1275451.25	картометрический	0,10	Закрепление отсутствует
1205	369894.04	1275482.98	картометрический	0,10	Закрепление отсутствует
1206	369920.04	1275534.21	картометрический	0,10	Закрепление отсутствует
1207	369946.80	1275562.51	картометрический	0,10	Закрепление отсутствует
1208	369971.65	1275573.21	картометрический	0,10	Закрепление отсутствует
1209	370003.77	1275585.83	картометрический	0,10	Закрепление отсутствует
1210	370030.15	1275591.56	картометрический	0,10	Закрепление отсутствует
1211	370075.26	1275619.09	картометрический	0,10	Закрепление отсутствует
1212	370107.76	1275642.41	картометрический	0,10	Закрепление отсутствует
1213	370144.08	1275657.71	картометрический	0,10	Закрепление отсутствует
1214	370223.22	1275669.94	картометрический	0,10	Закрепление отсутствует
1215	370250.36	1275674.15	картометрический	0,10	Закрепление отсутствует
1216	370295.86	1275678.74	картометрический	0,10	Закрепление отсутствует
1217	370327.98	1275684.47	картометрический	0,10	Закрепление отсутствует
1218	370345.18	1275690.97	картометрический	0,10	Закрепление отсутствует
1219	370362.77	1275705.50	картометрический	0,10	Закрепление отсутствует
1220	370389.53	1275735.70	картометрический	0,10	Закрепление отсутствует
1221	370403.29	1275748.32	картометрический	0,10	Закрепление отсутствует
1222	370418.20	1275754.44	картометрический	0,10	Закрепление отсутствует
1223	370438.09	1275754.06	картометрический	0,10	Закрепление отсутствует
1224	370466.76	1275748.32	картометрический	0,10	Закрепление отсутствует
1225	370498.49	1275739.15	картометрический	0,10	Закрепление отсутствует
1226	370525.64	1275721.56	картометрический	0,10	Закрепление отсутствует
1227	370539.78	1275710.85	картометрический	0,10	Закрепление отсутствует
1228	370563.49	1275700.15	картометрический	0,10	Закрепление отсутствует
1229	370610.90	1275685.24	картометрический	0,10	Закрепление отсутствует
1230	370656.01	1275676.44	картометрический	0,10	Закрепление отсутствует
1231	370670.54	1275675.68	картометрический	0,10	Закрепление отсутствует

КАРТА (ПЛАН)

г. Йошкар-Ола

1232	370702.66	1275679.50	картометрический	0,10	Закрепление отсутствует
1233	370735.54	1275694.42	картометрический	0,10	Закрепление отсутствует
1234	370773.39	1275715.44	картометрический	0,10	Закрепление отсутствует
1235	370820.41	1275755.21	картометрический	0,10	Закрепление отсутствует
1236	370858.64	1275804.91	картометрический	0,10	Закрепление отсутствует
1237	370868.58	1275824.03	картометрический	0,10	Закрепление отсутствует
1238	370874.70	1275851.56	картометрический	0,10	Закрепление отсутствует
1239	370876.80	1275896.67	картометрический	0,10	Закрепление отсутствует
1240	370877.38	1275903.17	картометрический	0,10	Закрепление отсутствует
1241	370884.26	1275916.17	картометрический	0,10	Закрепление отсутствует
1242	370928.61	1275936.82	картометрический	0,10	Закрепление отсутствует
1243	370967.61	1275952.49	картометрический	0,10	Закрепление отсутствует
1244	371006.99	1275961.67	картометрический	0,10	Закрепление отсутствует
1245	371060.13	1275971.61	картометрический	0,10	Закрепление отсутствует
1246	371193.94	1275982.32	картометрический	0,10	Закрепление отсутствует
1247	371234.85	1275994.17	картометрический	0,10	Закрепление отсутствует
1248	371266.58	1276010.23	картометрический	0,10	Закрепление отсутствует
1249	371283.41	1276025.14	картометрический	0,10	Закрепление отсутствует
1250	371287.23	1276030.49	картометрический	0,10	Закрепление отсутствует
1251	371290.29	1276046.55	картометрический	0,10	Закрепление отсутствует
1252	371297.93	1276081.72	картометрический	0,10	Закрепление отсутствует
1253	371303.67	1276139.84	картометрический	0,10	Закрепление отсутствует
1254	371299.85	1276166.98	картометрический	0,10	Закрепление отсутствует
1255	371297.55	1276187.25	картометрический	0,10	Закрепление отсутствует
1256	371299.84	1276208.27	картометрический	0,10	Закрепление отсутствует
1257	371305.58	1276219.74	картометрический	0,10	Закрепление отсутствует
1258	371319.73	1276239.63	картометрический	0,10	Закрепление отсутствует
1259	371333.49	1276243.07	картометрический	0,10	Закрепление отсутствует
1260	371354.13	1276239.24	картометрический	0,10	Закрепление отсутствует
1261	371379.37	1276223.19	картометрический	0,10	Закрепление отсутствует
1262	371414.16	1276196.42	картометрический	0,10	Закрепление отсутствует
1263	371482.21	1276131.04	картометрический	0,10	Закрепление отсутствует
1264	371497.51	1276119.96	картометрический	0,10	Закрепление отсутствует
1265	371514.71	1276108.49	картометрический	0,10	Закрепление отсутствует
1266	371547.21	1276088.22	картометрический	0,10	Закрепление отсутствует
1267	371588.88	1276061.08	картометрический	0,10	Закрепление отсутствует
1268	371615.65	1276036.61	картометрический	0,10	Закрепление отсутствует
1269	371635.53	1276013.29	картометрический	0,10	Закрепление отсутствует
1270	371648.14	1276007.93	картометрический	0,10	Закрепление отсутствует
1271	371659.61	1276014.82	картометрический	0,10	Закрепление отсутствует

КАРТА (ПЛАН)

г. Йошкар-Ола

1272	371671.85	1276039.28	картометрический	0,10	Закрепление отсутствует
1273	371671.85	1276058.78	картометрический	0,10	Закрепление отсутствует
1274	371661.14	1276077.90	картометрический	0,10	Закрепление отсутствует
1275	371619.85	1276119.58	картометрический	0,10	Закрепление отсутствует
1276	371585.82	1276159.72	картометрический	0,10	Закрепление отсутствует
1277	371569.77	1276180.36	картометрический	0,10	Закрепление отсутствует
1278	371559.83	1276206.36	картометрический	0,10	Закрепление отсутствует
1279	371554.09	1276235.80	картометрический	0,10	Закрепление отсутствует
1280	371559.06	1276250.33	картометрический	0,10	Закрепление отсутствует
1281	371565.56	1276258.74	картометрический	0,10	Закрепление отсутствует
1282	371598.44	1276274.80	картометрический	0,10	Закрепление отсутствует
1283	371647.00	1276291.62	картометрический	0,10	Закрепление отсутствует
1284	371725.76	1276312.65	картометрический	0,10	Закрепление отсутствует
1285	371797.25	1276331.77	картометрический	0,10	Закрепление отсутствует
1286	371868.74	1276357.77	картометрический	0,10	Закрепление отсутствует
1287	371927.62	1276380.71	картометрический	0,10	Закрепление отсутствует
1288	371956.30	1276396.77	картометрический	0,10	Закрепление отсутствует
1289	372003.70	1276433.09	картометрический	0,10	Закрепление отсутствует
1290	372012.12	1276460.24	картометрический	0,10	Закрепление отсутствует
1291	372010.59	1276487.00	картометрический	0,10	Закрепление отсутствует
1292	372011.73	1276498.09	картометрический	0,10	Закрепление отсутствует
1293	372022.06	1276516.82	картометрический	0,10	Закрепление отсутствует
1294	372046.91	1276535.56	картометрический	0,10	Закрепление отсутствует
1295	372087.43	1276549.32	картометрический	0,10	Закрепление отсутствует
1296	372117.25	1276547.79	картометрический	0,10	Закрепление отсутствует
1297	372133.69	1276529.82	картометрический	0,10	Закрепление отсутствует
1298	372140.19	1276510.70	картометрический	0,10	Закрепление отсутствует
1299	372149.75	1276487.00	картометрический	0,10	Закрепление отсутствует
1300	372171.16	1276464.44	картометрический	0,10	Закрепление отсутствует
1301	372195.25	1276450.30	картометрический	0,10	Закрепление отсутствует
1302	372217.04	1276445.71	картометрический	0,10	Закрепление отсутствует
1303	372237.31	1276444.56	картометрический	0,10	Закрепление отсутствует
1304	372256.04	1276448.38	картометрический	0,10	Закрепление отсутствует
1305	372273.24	1276458.33	картометрический	0,10	Закрепление отсутствует
1306	372294.27	1276483.18	картометрический	0,10	Закрепление отсутствует
1307	372320.27	1276516.06	картометрический	0,10	Закрепление отсутствует
1308	372333.65	1276541.68	картометрический	0,10	Закрепление отсутствует
1309	372344.74	1276587.56	картометрический	0,10	Закрепление отсутствует
1310	372350.09	1276610.11	картометрический	0,10	Закрепление отсутствует
1311	372357.12	1276619.47	картометрический	0,10	Закрепление отсутствует

КАРТА (ПЛАН)

г. Йошкар-Ола

1312	372362.62	1276625.93	картометрический	0,10	Закрепление отсутствует
1313	372373.58	1276653.32	картометрический	0,10	Закрепление отсутствует
1314	372376.85	1276671.67	картометрический	0,10	Закрепление отсутствует
1315	372381.06	1276687.34	картометрический	0,10	Закрепление отсутствует
1316	372388.32	1276733.61	картометрический	0,10	Закрепление отсутствует
1317	372395.59	1276750.05	картометрический	0,10	Закрепление отсутствует
1318	372421.58	1276777.96	картометрический	0,10	Закрепление отсутствует
1319	372441.47	1276800.13	картометрический	0,10	Закрепление отсутствует
1320	372468.61	1276832.25	картометрический	0,10	Закрепление отсутствует
1321	372490.78	1276844.48	картометрический	0,10	Закрепление отсутствует
1322	372529.78	1276844.87	картометрический	0,10	Закрепление отсутствует
1323	372550.43	1276830.72	картометрический	0,10	Закрепление отсутствует
1324	372556.54	1276808.54	картометрический	0,10	Закрепление отсутствует
1325	372551.19	1276764.20	картометрический	0,10	Закрепление отсутствует
1326	372549.66	1276688.49	картометрический	0,10	Закрепление отсутствует
1327	372555.02	1276654.08	картометрический	0,10	Закрепление отсутствует
1328	372569.55	1276637.26	картометрический	0,10	Закрепление отсутствует
1329	372582.54	1276632.67	картометрический	0,10	Закрепление отсутствует
1330	372609.31	1276631.14	картометрический	0,10	Закрепление отсутствует
1331	372624.60	1276638.02	картометрический	0,10	Закрепление отсутствует
1332	372646.78	1276643.38	картометрический	0,10	Закрепление отсутствует
1333	372672.01	1276640.32	картометрический	0,10	Закрепление отсутствует
1334	372699.54	1276628.08	картометрический	0,10	Закрепление отсутствует
1335	372739.30	1276588.32	картометрический	0,10	Закрепление отсутствует
1336	372769.12	1276573.03	картометрический	0,10	Закрепление отсутствует
1337	372792.82	1276559.26	картометрический	0,10	Закрепление отсутствует
1338	372818.82	1276543.21	картометрический	0,10	Закрепление отсутствует
1339	372855.53	1276537.09	картометрический	0,10	Закрепление отсутствует
1340	372884.58	1276547.03	картометрический	0,10	Закрепление отсутствует
1341	372907.52	1276577.62	картометрический	0,10	Закрепление отсутствует
1342	372908.29	1276605.14	картометрический	0,10	Закрепление отсутствует
1343	372908.29	1276626.56	картометрический	0,10	Закрепление отсутствует
1344	372886.88	1276663.26	картометрический	0,10	Закрепление отсутствует
1345	372870.05	1276679.32	картометрический	0,10	Закрепление отсутствует
1346	372843.29	1276697.67	картометрический	0,10	Закрепление отсутствует
1347	372785.94	1276753.49	картометрический	0,10	Закрепление отсутствует
1348	372756.88	1276794.02	картометрический	0,10	Закрепление отсутствует
1349	372748.47	1276825.37	картометрический	0,10	Закрепление отсутствует
1350	372752.30	1276852.13	картометрический	0,10	Закрепление отсутствует
1351	372767.59	1276878.13	картометрический	0,10	Закрепление отсутствует

КАРТА (ПЛАН)

г. Йошкар-Ола

1352	372792.06	1276890.37	картометрический	0,10	Закрепление отсутствует
1353	372821.88	1276898.01	картометрический	0,10	Закрепление отсутствует
1354	372911.72	1276895.34	картометрический	0,10	Закрепление отсутствует
1355	373002.34	1276881.96	картометрический	0,10	Закрепление отсутствует
1356	373083.39	1276894.19	картометрический	0,10	Закрепление отсутствует
1357	373124.68	1276908.72	картометрический	0,10	Закрепление отсутствует
1358	373176.68	1276937.78	картометрический	0,10	Закрепление отсутствует
1359	373187.38	1276957.66	картометрический	0,10	Закрепление отсутствует
1360	373182.79	1276980.60	картометрический	0,10	Закрепление отсутствует
1361	373159.09	1276998.95	картометрический	0,10	Закрепление отсутствует
1362	373125.44	1277018.07	картометрический	0,10	Закрепление отсутствует
1363	373113.21	1277025.71	картометрический	0,10	Закрепление отсутствует
1364	373066.57	1277039.48	картометрический	0,10	Закрепление отсутствует
1365	373047.45	1277051.71	картометрический	0,10	Закрепление отсутствует
1366	373024.13	1277081.92	картометрический	0,10	Закрепление отсутствует
1367	373002.72	1277094.53	картометрический	0,10	Закрепление отсутствует
1368	372992.39	1277107.92	картометрический	0,10	Закрепление отсутствует
1369	372990.86	1277121.68	картометрический	0,10	Закрепление отсутствует
1370	372995.83	1277154.18	картометрический	0,10	Закрепление отсутствует
1371	373011.89	1277175.20	картометрический	0,10	Закрепление отсутствует
1372	373031.77	1277182.47	картометрический	0,10	Закрепление отсутствует
1373	373054.33	1277179.03	картометрический	0,10	Закрепление отсутствует
1374	373076.89	1277177.12	картометрический	0,10	Закрепление отсутствует
1375	373105.56	1277173.29	картометрический	0,10	Закрепление отсутствует
1376	373177.82	1277169.09	картометрический	0,10	Закрепление отсутствует
1377	373201.53	1277172.53	картометрический	0,10	Закрепление отсутствует
1	373221.79	1277196.62	картометрический	0,10	Закрепление отсутствует

3. Сведения о характерных точках части (частей) границы объекта землеустройства

Часть № -

	-	-		-	
--	---	---	--	---	--

Сведения о частях границ объекта землеустройства, совпадающих с местоположением внешних границ природных объектов и (или) объектов искусственного происхождения

Обозначение части границ		Описание прохождения границы
от точки	до точки	
1	2	3
1	2	-
2	3	-

КАРТА (ПЛАН)

г. Йошкар-Ола

3	4	-
4	5	-
5	6	-
6	7	-
7	8	-
8	9	-
9	10	-
10	11	-
11	12	-
12	13	-
13	14	-
14	15	-
15	16	-
16	17	-
17	18	-
18	19	-
19	20	-
20	21	-
21	22	-
22	23	-
23	24	-
24	25	-
25	26	-
26	27	-
27	28	-
28	29	-
29	30	-
30	31	-
31	32	-
32	33	-
33	34	-
34	35	-
35	36	-
36	37	-
37	38	-
38	39	-
39	40	-
40	41	-
41	42	-
42	43	-

КАРТА (ПЛАН)

г. Йошкар-Ола

43	44	-
44	45	-
45	46	-
46	47	-
47	48	-
48	49	-
49	50	-
50	51	-
51	52	-
52	53	-
53	54	-
54	55	-
55	56	-
56	57	-
57	58	-
58	59	-
59	60	-
60	61	-
61	62	-
62	63	-
63	64	-
64	65	-
65	66	-
66	67	-
67	68	-
68	69	-
69	70	-
70	71	-
71	72	-
72	73	-
73	74	-
74	75	-
75	76	-
76	77	-
77	78	-
78	79	-
79	80	-
80	81	-
81	82	-
82	83	-

КАРТА (ПЛАН)

г. Йошкар-Ола

83	84	-
84	85	-
85	86	-
86	87	-
87	88	-
88	89	-
89	90	-
90	91	-
91	92	-
92	93	-
93	94	-
94	95	-
95	96	-
96	97	-
97	98	-
98	99	-
99	100	-
100	101	-
101	102	-
102	103	-
103	104	-
104	105	-
105	106	-
106	107	-
107	108	-
108	109	-
109	110	-
110	111	-
111	112	-
112	113	-
113	114	-
114	115	-
115	116	-
116	117	-
117	118	-
118	119	-
119	120	-
120	121	-
121	122	-
122	123	-

КАРТА (ПЛАН)

г. Йошкар-Ола

123	124	-
124	125	-
125	126	-
126	127	-
127	128	-
128	129	-
129	130	-
130	131	-
131	132	-
132	133	-
133	134	-
134	135	-
135	136	-
136	137	-
137	138	-
138	139	-
139	140	-
140	141	-
141	142	-
142	143	-
143	144	-
144	145	-
145	146	-
146	147	-
147	148	-
148	149	-
149	150	-
150	151	-
151	152	-
152	153	-
153	154	-
154	155	-
155	156	-
156	157	-
157	158	-
158	159	-
159	160	-
160	161	-
161	162	-
162	163	-

КАРТА (ПЛАН)

г. Йошкар-Ола

163	164	-
164	165	-
165	166	-
166	167	-
167	168	-
168	169	-
169	170	-
170	171	-
171	172	-
172	173	-
173	174	-
174	175	-
175	176	-
176	177	-
177	178	-
178	179	-
179	180	-
180	181	-
181	182	-
182	183	-
183	184	-
184	185	-
185	186	-
186	187	-
187	188	-
188	189	-
189	190	-
190	191	-
191	192	-
192	193	-
193	194	-
194	195	-
195	196	-
196	197	-
197	198	-
198	199	-
199	200	-
200	201	-
201	202	-
202	203	-

КАРТА (ПЛАН)

г. Йошкар-Ола

203	204	-
204	205	-
205	206	-
206	207	-
207	208	-
208	209	-
209	210	-
210	211	-
211	212	-
212	213	-
213	214	-
214	215	-
215	216	-
216	217	-
217	218	-
218	219	-
219	220	-
220	221	-
221	222	-
222	223	-
223	224	-
224	225	-
225	226	-
226	227	-
227	228	-
228	229	-
229	230	-
230	231	-
231	232	-
232	233	-
233	234	-
234	235	-
235	236	-
236	237	-
237	238	-
238	239	-
239	240	-
240	241	-
241	242	-
242	243	-

КАРТА (ПЛАН)

г. Йошкар-Ола

243	244	-
244	245	-
245	246	-
246	247	-
247	248	-
248	249	-
249	250	-
250	251	-
251	252	-
252	253	-
253	254	-
254	255	-
255	256	-
256	257	-
257	258	-
258	259	-
259	260	-
260	261	-
261	262	-
262	263	-
263	264	-
264	265	-
265	266	-
266	267	-
267	268	-
268	269	-
269	270	-
270	271	-
271	272	-
272	273	-
273	274	-
274	275	-
275	276	-
276	277	-
277	278	-
278	279	-
279	280	-
280	281	-
281	282	-
282	283	-

КАРТА (ПЛАН)

г. Йошкар-Ола

283	284	-
284	285	-
285	286	-
286	287	-
287	288	-
288	289	-
289	290	-
290	291	-
291	292	-
292	293	-
293	294	-
294	295	-
295	296	-
296	297	-
297	298	-
298	299	-
299	300	-
300	301	-
301	302	-
302	303	-
303	304	-
304	305	-
305	306	-
306	307	-
307	308	-
308	309	-
309	310	-
310	311	-
311	312	-
312	313	-
313	314	-
314	315	-
315	316	-
316	317	-
317	318	-
318	319	-
319	320	-
320	321	-
321	322	-
322	323	-

КАРТА (ПЛАН)

г. Йошкар-Ола

323	324	-
324	325	-
325	326	-
326	327	-
327	328	-
328	329	-
329	330	-
330	331	-
331	332	-
332	333	-
333	334	-
334	335	-
335	336	-
336	337	-
337	338	-
338	339	-
339	340	-
340	341	-
341	342	-
342	343	-
343	344	-
344	345	-
345	346	-
346	347	-
347	348	-
348	349	-
349	350	-
350	351	-
351	352	-
352	353	-
353	354	-
354	355	-
355	356	-
356	357	-
357	358	-
358	359	-
359	360	-
360	361	-
361	362	-
362	363	-

КАРТА (ПЛАН)

г. Йошкар-Ола

363	364	-
364	365	-
365	366	-
366	367	-
367	368	-
368	369	-
369	370	-
370	371	-
371	372	-
372	373	-
373	374	-
374	375	-
375	376	-
376	377	-
377	378	-
378	379	-
379	380	-
380	381	-
381	382	-
382	383	-
383	384	-
384	385	-
385	386	-
386	387	-
387	388	-
388	389	-
389	390	-
390	391	-
391	392	-
392	393	-
393	394	-
394	395	-
395	396	-
396	397	-
397	398	-
398	399	-
399	400	-
400	401	-
401	402	-
402	403	-

КАРТА (ПЛАН)

г. Йошкар-Ола

403	404	-
404	405	-
405	406	-
406	407	-
407	408	-
408	409	-
409	410	-
410	411	-
411	412	-
412	413	-
413	414	-
414	415	-
415	416	-
416	417	-
417	418	-
418	419	-
419	420	-
420	421	-
421	422	-
422	423	-
423	424	-
424	425	-
425	426	-
426	427	-
427	428	-
428	429	-
429	430	-
430	431	-
431	432	-
432	433	-
433	434	-
434	435	-
435	436	-
436	437	-
437	438	-
438	439	-
439	440	-
440	441	-
441	442	-
442	443	-

КАРТА (ПЛАН)

г. Йошкар-Ола

443	444	-
444	445	-
445	446	-
446	447	-
447	448	-
448	449	-
449	450	-
450	451	-
451	452	-
452	453	-
453	454	-
454	455	-
455	456	-
456	457	-
457	458	-
458	459	-
459	460	-
460	461	-
461	462	-
462	463	-
463	464	-
464	465	-
465	466	-
466	467	-
467	468	-
468	469	-
469	470	-
470	471	-
471	472	-
472	473	-
473	474	-
474	475	-
475	476	-
476	477	-
477	478	-
478	479	-
479	480	-
480	481	-
481	482	-
482	483	-

КАРТА (ПЛАН)

г. Йошкар-Ола

483	484	-
484	485	-
485	486	-
486	487	-
487	488	-
488	489	-
489	490	-
490	491	-
491	492	-
492	493	-
493	494	-
494	495	-
495	496	-
496	497	-
497	498	-
498	499	-
499	500	-
500	501	-
501	502	-
502	503	-
503	504	-
504	505	-
505	506	-
506	507	-
507	508	-
508	509	-
509	510	-
510	511	-
511	512	-
512	513	-
513	514	-
514	515	-
515	516	-
516	517	-
517	518	-
518	519	-
519	520	-
520	521	-
521	522	-
522	523	-

КАРТА (ПЛАН)

г. Йошкар-Ола

523	524	-
524	525	-
525	526	-
526	527	-
527	528	-
528	529	-
529	530	-
530	531	-
531	532	-
532	533	-
533	534	-
534	535	-
535	536	-
536	537	-
537	538	-
538	539	-
539	540	-
540	541	-
541	542	-
542	543	-
543	544	-
544	545	-
545	546	-
546	547	-
547	548	-
548	549	-
549	550	-
550	551	-
551	552	-
552	553	-
553	554	-
554	555	-
555	556	-
556	557	-
557	558	-
558	559	-
559	560	-
560	561	-
561	562	-
562	563	-

КАРТА (ПЛАН)

г. Йошкар-Ола

563	564	-
564	565	-
565	566	-
566	567	-
567	568	-
568	569	-
569	570	-
570	571	-
571	572	-
572	573	-
573	574	-
574	575	-
575	576	-
576	577	-
577	578	-
578	579	-
579	580	-
580	581	-
581	582	-
582	583	-
583	584	-
584	585	-
585	586	-
586	587	-
587	588	-
588	589	-
589	590	-
590	591	-
591	592	-
592	593	-
593	594	-
594	595	-
595	596	-
596	597	-
597	598	-
598	599	-
599	600	-
600	601	-
601	602	-
602	603	-

КАРТА (ПЛАН)

г. Йошкар-Ола

603	604	-
604	605	-
605	606	-
606	607	-
607	608	-
608	609	-
609	610	-
610	611	-
611	612	-
612	613	-
613	614	-
614	615	-
615	616	-
616	617	-
617	618	-
618	619	-
619	620	-
620	621	-
621	622	-
622	623	-
623	624	-
624	625	-
625	626	-
626	627	-
627	628	-
628	629	-
629	630	-
630	631	-
631	632	-
632	633	-
633	634	-
634	635	-
635	636	-
636	637	-
637	638	-
638	639	-
639	640	-
640	641	-
641	642	-
642	643	-

КАРТА (ПЛАН)

г. Йошкар-Ола

643	644	-
644	645	-
645	646	-
646	647	-
647	648	-
648	649	-
649	650	-
650	651	-
651	652	-
652	653	-
653	654	-
654	655	-
655	656	-
656	657	-
657	658	-
658	659	-
659	660	-
660	661	-
661	662	-
662	663	-
663	664	-
664	665	-
665	666	-
666	667	-
667	668	-
668	669	-
669	670	-
670	671	-
671	672	-
672	673	-
673	674	-
674	675	-
675	676	-
676	677	-
677	678	-
678	679	-
679	680	-
680	681	-
681	682	-
682	683	-

КАРТА (ПЛАН)

г. Йошкар-Ола

683	684	-
684	685	-
685	686	-
686	687	-
687	688	-
688	689	-
689	690	-
690	691	-
691	692	-
692	693	-
693	694	-
694	695	-
695	696	-
696	697	-
697	698	-
698	699	-
699	700	-
700	701	-
701	702	-
702	703	-
703	704	-
704	705	-
705	706	-
706	707	-
707	708	-
708	709	-
709	710	-
710	711	-
711	712	-
712	713	-
713	714	-
714	715	-
715	716	-
716	717	-
717	718	-
718	719	-
719	720	-
720	721	-
721	722	-
722	723	-

КАРТА (ПЛАН)

г. Йошкар-Ола

723	724	-
724	725	-
725	726	-
726	727	-
727	728	-
728	729	-
729	730	-
730	731	-
731	732	-
732	733	-
733	734	-
734	735	-
735	736	-
736	737	-
737	738	-
738	739	-
739	740	-
740	741	-
741	742	-
742	743	-
743	744	-
744	745	-
745	746	-
746	747	-
747	748	-
748	749	-
749	750	-
750	751	-
751	752	-
752	753	-
753	754	-
754	755	-
755	756	-
756	757	-
757	758	-
758	759	-
759	760	-
760	761	-
761	762	-
762	763	-

КАРТА (ПЛАН)

г. Йошкар-Ола

763	764	-
764	765	-
765	766	-
766	767	-
767	768	-
768	769	-
769	770	-
770	771	-
771	772	-
772	773	-
773	774	-
774	775	-
775	776	-
776	777	-
777	778	-
778	779	-
779	780	-
780	781	-
781	782	-
782	783	-
783	784	-
784	785	-
785	786	-
786	787	-
787	788	-
788	789	-
789	790	-
790	791	-
791	792	-
792	793	-
793	794	-
794	795	-
795	796	-
796	797	-
797	798	-
798	799	-
799	800	-
800	801	-
801	802	-
802	803	-

КАРТА (ПЛАН)

г. Йошкар-Ола

803	804	-
804	805	-
805	806	-
806	807	-
807	808	-
808	809	-
809	810	-
810	811	-
811	812	-
812	813	-
813	814	-
814	815	-
815	816	-
816	817	-
817	818	-
818	819	-
819	820	-
820	821	-
821	822	-
822	823	-
823	824	-
824	825	-
825	826	-
826	827	-
827	828	-
828	829	-
829	830	-
830	831	-
831	832	-
832	833	-
833	834	-
834	835	-
835	836	-
836	837	-
837	838	-
838	839	-
839	840	-
840	841	-
841	842	-
842	843	-

КАРТА (ПЛАН)

г. Йошкар-Ола

843	844	-
844	845	-
845	846	-
846	847	-
847	848	-
848	849	-
849	850	-
850	851	-
851	852	-
852	853	-
853	854	-
854	855	-
855	856	-
856	857	-
857	858	-
858	859	-
859	860	-
860	861	-
861	862	-
862	863	-
863	864	-
864	865	-
865	866	-
866	867	-
867	868	-
868	869	-
869	870	-
870	871	-
871	872	-
872	873	-
873	874	-
874	875	-
875	876	-
876	877	-
877	878	-
878	879	-
879	880	-
880	881	-
881	882	-
882	883	-

КАРТА (ПЛАН)

г. Йошкар-Ола

883	884	-
884	885	-
885	886	-
886	887	-
887	888	-
888	889	-
889	890	-
890	891	-
891	892	-
892	893	-
893	894	-
894	895	-
895	896	-
896	897	-
897	898	-
898	899	-
899	900	-
900	901	-
901	902	-
902	903	-
903	904	-
904	905	-
905	906	-
906	907	-
907	908	-
908	909	-
909	910	-
910	911	-
911	912	-
912	913	-
913	914	-
914	915	-
915	916	-
916	917	-
917	918	-
918	919	-
919	920	-
920	921	-
921	922	-
922	923	-

КАРТА (ПЛАН)

г. Йошкар-Ола

923	924	-
924	925	-
925	926	-
926	927	-
927	928	-
928	929	-
929	930	-
930	931	-
931	932	-
932	933	-
933	934	-
934	935	-
935	936	-
936	937	-
937	938	-
938	939	-
939	940	-
940	941	-
941	942	-
942	943	-
943	944	-
944	945	-
945	946	-
946	947	-
947	948	-
948	949	-
949	950	-
950	951	-
951	952	-
952	953	-
953	954	-
954	955	-
955	956	-
956	957	-
957	958	-
958	959	-
959	960	-
960	961	-
961	962	-
962	963	-

КАРТА (ПЛАН)

г. Йошкар-Ола

963	964	-
964	965	-
965	966	-
966	967	-
967	968	-
968	969	-
969	970	-
970	971	-
971	972	-
972	973	-
973	974	-
974	975	-
975	976	-
976	977	-
977	978	-
978	979	-
979	980	-
980	981	-
981	982	-
982	983	-
983	984	-
984	985	-
985	986	-
986	987	-
987	988	-
988	989	-
989	990	-
990	991	-
991	992	-
992	993	-
993	994	-
994	995	-
995	996	-
996	997	-
997	998	-
998	999	-
999	1000	-
1000	1001	-
1001	1002	-
1002	1003	-

КАРТА (ПЛАН)

г. Йошкар-Ола

1003	1004	-
1004	1005	-
1005	1006	-
1006	1007	-
1007	1008	-
1008	1009	-
1009	1010	-
1010	1011	-
1011	1012	-
1012	1013	-
1013	1014	-
1014	1015	-
1015	1016	-
1016	1017	-
1017	1018	-
1018	1019	-
1019	1020	-
1020	1021	-
1021	1022	-
1022	1023	-
1023	1024	-
1024	1025	-
1025	1026	-
1026	1027	-
1027	1028	-
1028	1029	-
1029	1030	-
1030	1031	-
1031	1032	-
1032	1033	-
1033	1034	-
1034	1035	-
1035	1036	-
1036	1037	-
1037	1038	-
1038	1039	-
1039	1040	-
1040	1041	-
1041	1042	-
1042	1043	-

КАРТА (ПЛАН)

г. Йошкар-Ола

1043	1044	-
1044	1045	-
1045	1046	-
1046	1047	-
1047	1048	-
1048	1049	-
1049	1050	-
1050	1051	-
1051	1052	-
1052	1053	-
1053	1054	-
1054	1055	-
1055	1056	-
1056	1057	-
1057	1058	-
1058	1059	-
1059	1060	-
1060	1061	-
1061	1062	-
1062	1063	-
1063	1064	-
1064	1065	-
1065	1066	-
1066	1067	-
1067	1068	-
1068	1069	-
1069	1070	-
1070	1071	-
1071	1072	-
1072	1073	-
1073	1074	-
1074	1075	-
1075	1076	-
1076	1077	-
1077	1078	-
1078	1079	-
1079	1080	-
1080	1081	-
1081	1082	-
1082	1083	-

КАРТА (ПЛАН)

г. Йошкар-Ола

1083	1084	-
1084	1085	-
1085	1086	-
1086	1087	-
1087	1088	-
1088	1089	-
1089	1090	-
1090	1091	-
1091	1092	-
1092	1093	-
1093	1094	-
1094	1095	-
1095	1096	-
1096	1097	-
1097	1098	-
1098	1099	-
1099	1100	-
1100	1101	-
1101	1102	-
1102	1103	-
1103	1104	-
1104	1105	-
1105	1106	-
1106	1107	-
1107	1108	-
1108	1109	-
1109	1110	-
1110	1111	-
1111	1112	-
1112	1113	-
1113	1114	-
1114	1115	-
1115	1116	-
1116	1117	-
1117	1118	-
1118	1119	-
1119	1120	-
1120	1121	-
1121	1122	-
1122	1123	-

КАРТА (ПЛАН)

г. Йошкар-Ола

1123	1124	-
1124	1125	-
1125	1126	-
1126	1127	-
1127	1128	-
1128	1129	-
1129	1130	-
1130	1131	-
1131	1132	-
1132	1133	-
1133	1134	-
1134	1135	-
1135	1136	-
1136	1137	-
1137	1138	-
1138	1139	-
1139	1140	-
1140	1141	-
1141	1142	-
1142	1143	-
1143	1144	-
1144	1145	-
1145	1146	-
1146	1147	-
1147	1148	-
1148	1149	-
1149	1150	-
1150	1151	-
1151	1152	-
1152	1153	-
1153	1154	-
1154	1155	-
1155	1156	-
1156	1157	-
1157	1158	-
1158	1159	-
1159	1160	-
1160	1161	-
1161	1162	-
1162	1163	-

КАРТА (ПЛАН)

г. Йошкар-Ола

1163	1164	-
1164	1165	-
1165	1166	-
1166	1167	-
1167	1168	-
1168	1169	-
1169	1170	-
1170	1171	-
1171	1172	-
1172	1173	-
1173	1174	-
1174	1175	-
1175	1176	-
1176	1177	-
1177	1178	-
1178	1179	-
1179	1180	-
1180	1181	-
1181	1182	-
1182	1183	-
1183	1184	-
1184	1185	-
1185	1186	-
1186	1187	-
1187	1188	-
1188	1189	-
1189	1190	-
1190	1191	-
1191	1192	-
1192	1193	-
1193	1194	-
1194	1195	-
1195	1196	-
1196	1197	-
1197	1198	-
1198	1199	-
1199	1200	-
1200	1201	-
1201	1202	-
1202	1203	-

КАРТА (ПЛАН)

г. Йошкар-Ола

1203	1204	-
1204	1205	-
1205	1206	-
1206	1207	-
1207	1208	-
1208	1209	-
1209	1210	-
1210	1211	-
1211	1212	-
1212	1213	-
1213	1214	-
1214	1215	-
1215	1216	-
1216	1217	-
1217	1218	-
1218	1219	-
1219	1220	-
1220	1221	-
1221	1222	-
1222	1223	-
1223	1224	-
1224	1225	-
1225	1226	-
1226	1227	-
1227	1228	-
1228	1229	-
1229	1230	-
1230	1231	-
1231	1232	-
1232	1233	-
1233	1234	-
1234	1235	-
1235	1236	-
1236	1237	-
1237	1238	-
1238	1239	-
1239	1240	-
1240	1241	-
1241	1242	-
1242	1243	-

КАРТА (ПЛАН)

г. Йошкар-Ола

1243	1244	-
1244	1245	-
1245	1246	-
1246	1247	-
1247	1248	-
1248	1249	-
1249	1250	-
1250	1251	-
1251	1252	-
1252	1253	-
1253	1254	-
1254	1255	-
1255	1256	-
1256	1257	-
1257	1258	-
1258	1259	-
1259	1260	-
1260	1261	-
1261	1262	-
1262	1263	-
1263	1264	-
1264	1265	-
1265	1266	-
1266	1267	-
1267	1268	-
1268	1269	-
1269	1270	-
1270	1271	-
1271	1272	-
1272	1273	-
1273	1274	-
1274	1275	-
1275	1276	-
1276	1277	-
1277	1278	-
1278	1279	-
1279	1280	-
1280	1281	-
1281	1282	-
1282	1283	-

КАРТА (ПЛАН)

г. Йошкар-Ола

1283	1284	-
1284	1285	-
1285	1286	-
1286	1287	-
1287	1288	-
1288	1289	-
1289	1290	-
1290	1291	-
1291	1292	-
1292	1293	-
1293	1294	-
1294	1295	-
1295	1296	-
1296	1297	-
1297	1298	-
1298	1299	-
1299	1300	-
1300	1301	-
1301	1302	-
1302	1303	-
1303	1304	-
1304	1305	-
1305	1306	-
1306	1307	-
1307	1308	-
1308	1309	-
1309	1310	-
1310	1311	-
1311	1312	-
1312	1313	-
1313	1314	-
1314	1315	-
1315	1316	-
1316	1317	-
1317	1318	-
1318	1319	-
1319	1320	-
1320	1321	-
1321	1322	-
1322	1323	-

КАРТА (ПЛАН)

г. Йошкар-Ола

1323	1324	-
1324	1325	-
1325	1326	-
1326	1327	-
1327	1328	-
1328	1329	-
1329	1330	-
1330	1331	-
1331	1332	-
1332	1333	-
1333	1334	-
1334	1335	-
1335	1336	-
1336	1337	-
1337	1338	-
1338	1339	-
1339	1340	-
1340	1341	-
1341	1342	-
1342	1343	-
1343	1344	-
1344	1345	-
1345	1346	-
1346	1347	-
1347	1348	-
1348	1349	-
1349	1350	-
1350	1351	-
1351	1352	-
1352	1353	-
1353	1354	-
1354	1355	-
1355	1356	-
1356	1357	-
1357	1358	-
1358	1359	-
1359	1360	-
1360	1361	-
1361	1362	-
1362	1363	-

КАРТА (ПЛАН)

г. Йошкар-Ола

1363	1364	-
1364	1365	-
1365	1366	-
1366	1367	-
1367	1368	-
1368	1369	-
1369	1370	-
1370	1371	-
1371	1372	-
1372	1373	-
1373	1374	-
1374	1375	-
1375	1376	-
1376	1377	-
1377	1378	-
1378	1379	-
1379	1	-

КАРТА (ПЛАН)

г. Йошкар-Ола

Сведения о местоположении измененных (уточненных) границ объекта

1. Система координат МСК-12

2. Сведения о характерных точках границ объекта

Обозначение характерных точек границ	Существующие координаты, м		Измененные (уточненные) координаты, м		Метод определения координат характерной точки	средняя квадратическая погрешность положения характерной точки (M _t), м	Описание обозначения точки на местности (при наличии)
	X	X	Y	Y			
1	2	3	4	5	6	7	8
	-	-	-	-		-	

3. Сведения о характерных точках части (частей) границы объекта

Часть № -

	-	-	-	-		-	
--	---	---	---	---	--	---	--

4. Сведения о частях границ объекта, совпадающих с местоположением внешних границ природных объектов и (или) объектов искусственного происхождения

Обозначение части границ		Существующее описание прохождения части границ	Измененное (уточненное) описание прохождения части границ
от точки	до точки		
1	2	3	4



Масштаб 1:2000

- Условные обозначения:
- - обозначение характерной точки вновь образованной части границы, сведения о которой позволяют однозначно определить ее положение на местности
 - 6 - вновь образованная часть границы, сведения о которой достаточны для определения ее местоположения
 - - обозначение границы населенного пункта или муниципального образования
- г. Йошкар-Ола

КАРТА (ПЛАН)**д. Акшубино****Титульный лист****1. Сведения о заказчике землеустроительных работ:****О физическом лице:**

Фамилия, имя, отчество (отчество указывается при наличии)

-

О юридическом лице, органе государственной власти, органе местного самоуправления:Полное наименование: Управление архитектуры и градостроительства администрации
городского округа «Город Йошкар-Ола»

Страна регистрации (инкорпорации) – Россия

Фамилия и инициалы уполномоченного представителя, его должность,
реквизиты доверенности (если представитель действует по доверенности)

Дождиков А.С. -

Начальник управления архитектуры и градостроительства администрации городского округа
«Город Йошкар-Ола»

серия: -

№ -

от -

подпись _____

Дата " ____ " _____ г.

Место для оттиска печати заказчика

2. Сведения об исполнителе землеустроительных работ:

Об индивидуальном предпринимателе:

Фамилия, имя, отчество (при наличии отчества)

- - -

Идентификационный номер налогоплательщика -

Контактный телефон и почтовый адрес

-

Номер квалификационного аттестата кадастрового инженера -

О юридическом лице:

Полное наименование Муниципальное унитарное предприятие «Архитектор»
муниципального образования «Город Йошкар-Ола»

Основной государственный регистрационный номер 1021200777201

Контактный телефон и почтовый адрес (8362) 641540

Республика Марий Эл, г. Йошкар-Ола, ул. Советская, д. 173

Фамилия и инициалы уполномоченного представителя юридического лица, его должность, реквизиты доверенности

Струк О.Н. и.о. директора доверенность от 06.09.2021 № 4

Сведения о кадастровом инженере -

- - № аттестата -

Подпись

Дата

-

*Место для оттиска печати лица, составившего карту (план) объекта землеустройства***3. Сведения о согласовании карты (плана) объекта землеустройства:**

Полное наименование органа (организации), с которым осуществляется согласование, фамилия и инициалы уполномоченного лица, его должность

-

Реквизиты письма (дата и номер, если согласование оформлено в виде письма)

от - , № -

Подпись _____

Дата " _____ " _____ 2012 г.

Место для оттиска печати органа (организации), с которым осуществляется согласование

**4. Информация о передаче карты (плана) объекта землеустройства
в государственный фонд данных, полученных в результате проведения
землеустройства:**

Регистрационный № -

Дата передачи -

-

(наименование органа (организации), осуществляющего хранение землеустроительной документации)

КАРТА (ПЛАН)**д. Акшубино**

№ п/п	Содержание	Номера листов
1	2	3
1	Основания для проведения землеустроительных работ и исходные данные	
2	Сведения об объекте землеустройства	
3	Сведения о местоположении границ объекта землеустройства	
4	Сведения о местоположении измененных (уточненных) границ объекта землеустройства	
5	План границ объекта землеустройства	
Приложения		

КАРТА (ПЛАН)

д. Акшубино

Сведения об объекте

№ п/п	Характеристики объекта землеустройства	Описание характеристик
1	2	3
1	Местоположение объекта	Республика Марий Эл, г. Йошкар-Ола, д. Акшубино
2	Площадь объекта ± величина погрешности определения площади ($P \pm \Delta P$)	1303128 м ² ± 285 м ²
3	Иные характеристики объекта землеустройства	-

КАРТА (ПЛАН)

д. Акшубино

Сведения о местоположении границ объекта

Система координат МСК-12

Сведения о характерных точках границ объекта

Обозначение характерных точек границ	Координаты, м		Метод определения координат характерной точки	Средняя квадратическая погрешность положения характерной точки (Mt), м	Описание обозначения точки на местности
	X	Y			
1	2	3	4	5	6
1	370815.14	1283990.78	картометрический	0,10	Закрепление отсутствует
2	370800.21	1284132.69	картометрический	0,10	Закрепление отсутствует
3	370773.82	1284385.21	картометрический	0,10	Закрепление отсутствует
4	370737.80	1284714.04	картометрический	0,10	Закрепление отсутствует
5	370773.77	1284906.10	картометрический	0,10	Закрепление отсутствует
6	370676.18	1284909.01	картометрический	0,10	Закрепление отсутствует
7	370642.51	1285091.01	картометрический	0,10	Закрепление отсутствует
8	370564.81	1285090.33	картометрический	0,10	Закрепление отсутствует
9	370450.06	1285106.85	картометрический	0,10	Закрепление отсутствует
10	370309.85	1285086.84	картометрический	0,10	Закрепление отсутствует
11	370208.79	1285043.13	картометрический	0,10	Закрепление отсутствует
12	370075.77	1285080.36	картометрический	0,10	Закрепление отсутствует
13	370027.75	1285109.48	картометрический	0,10	Закрепление отсутствует
14	370074.20	1285287.45	картометрический	0,10	Закрепление отсутствует
15	369935.11	1285281.08	картометрический	0,10	Закрепление отсутствует
16	369873.84	1285280.62	картометрический	0,10	Закрепление отсутствует
17	369875.75	1285263.42	картометрический	0,10	Закрепление отсутствует
18	369877.66	1285249.27	картометрический	0,10	Закрепление отсутствует
19	369875.37	1285229.39	картометрический	0,10	Закрепление отсутствует
20	369872.69	1285213.72	картометрический	0,10	Закрепление отсутствует
21	369870.02	1285193.07	картометрический	0,10	Закрепление отсутствует
22	369861.99	1285166.69	картометрический	0,10	Закрепление отсутствует
23	369841.34	1285125.01	картометрический	0,10	Закрепление отсутствует
24	369815.72	1285091.75	картометрический	0,10	Закрепление отсутствует
25	369784.76	1285052.75	картометрический	0,10	Закрепление отсутствует
26	369779.03	1285032.10	картометрический	0,10	Закрепление отсутствует
27	369778.64	1285010.70	картометрический	0,10	Закрепление отсутствует
28	369777.11	1284977.05	картометрический	0,10	Закрепление отсутствует
29	369776.73	1284964.05	картометрический	0,10	Закрепление отсутствует
30	369768.32	1284939.58	картометрический	0,10	Закрепление отсутствует
31	369741.94	1284886.05	картометрический	0,10	Закрепление отсутствует

КАРТА (ПЛАН)

д. Акшубино

32	369708.29	1284817.23	картометрический	0,10	Закрепление отсутствует
33	369694.53	1284779.77	картометрический	0,10	Закрепление отсутствует
34	369681.14	1284733.50	картометрический	0,10	Закрепление отсутствует
35	369668.14	1284699.09	картометрический	0,10	Закрепление отсутствует
36	369659.35	1284678.45	картометрический	0,10	Закрепление отсутствует
37	369636.03	1284642.89	картометрический	0,10	Закрепление отсутствует
38	369603.91	1284597.77	картометрический	0,10	Закрепление отсутствует
39	369593.20	1284576.36	картометрический	0,10	Закрепление отсутствует
40	369583.65	1284541.95	картометрический	0,10	Закрепление отсутствует
41	369583.26	1284522.46	картометрический	0,10	Закрепление отсутствует
42	369591.29	1284498.37	картометрический	0,10	Закрепление отсутствует
43	369608.88	1284484.99	картометрический	0,10	Закрепление отсутствует
44	369624.94	1284474.28	картометрический	0,10	Закрепление отсутствует
45	369639.85	1284470.08	картометрический	0,10	Закрепление отсутствует
46	369679.23	1284465.10	картометрический	0,10	Закрепление отсутствует
47	369712.88	1284456.69	картометрический	0,10	Закрепление отсутствует
48	369740.40	1284435.66	картометрический	0,10	Закрепление отсутствует
49	369760.29	1284409.67	картометрический	0,10	Закрепление отсутствует
50	369777.11	1284368.76	картометрический	0,10	Закрепление отсутствует
51	369798.90	1284322.11	картометрический	0,10	Закрепление отсутствует
52	369802.34	1284291.14	картометрический	0,10	Закрепление отсутствует
53	369798.90	1284268.97	картометрический	0,10	Закрепление отсутствует
54	369777.87	1284229.59	картометрический	0,10	Закрепление отсутствует
55	369774.81	1284206.26	картометрический	0,10	Закрепление отсутствует
56	369781.31	1284188.30	картометрический	0,10	Закрепление отсутствует
57	369792.02	1284172.24	картометрический	0,10	Закрепление отсутствует
58	369837.52	1284133.62	картометрический	0,10	Закрепление отсутствует
59	369881.87	1284107.24	картометрический	0,10	Закрепление отсутствует
60	369910.93	1284086.21	картометрический	0,10	Закрепление отсутствует
61	369920.48	1284069.39	картометрический	0,10	Закрепление отсутствует
62	369928.90	1284044.92	картометрический	0,10	Закрепление отсутствует
63	369930.81	1284015.86	картометрический	0,10	Закрепление отсутствует
64	369920.10	1284000.19	картометрический	0,10	Закрепление отсутствует
65	369883.01	1283978.39	картометрический	0,10	Закрепление отсутствует
66	369863.51	1283966.54	картометрический	0,10	Закрепление отсутствует
67	369832.93	1283965.01	картометрический	0,10	Закрепление отсутствует
68	369810.37	1283948.95	картометрический	0,10	Закрепление отсутствует
69	369795.46	1283942.84	картометрический	0,10	Закрепление отсутствует
70	369757.42	1283911.48	картометрический	0,10	Закрепление отсутствует
71	369759.60	1283893.15	картометрический	0,10	Закрепление отсутствует

КАРТА (ПЛАН)**д. Акшубино**

72	369765.17	1283758.15	картометрический	0,10	Закрепление отсутствует
73	370054.84	1283785.26	картометрический	0,10	Закрепление отсутствует
74	370078.46	1283809.69	картометрический	0,10	Закрепление отсутствует
75	370433.45	1283847.58	картометрический	0,10	Закрепление отсутствует
76	370790.46	1283899.02	картометрический	0,10	Закрепление отсутствует
1	370815.14	1283990.78	картометрический	0,10	Закрепление отсутствует

3. Сведения о характерных точках части (частей) границы объекта землеустройства

Часть № -

	-	-		-	
--	---	---	--	---	--

Сведения о частях границ объекта землеустройства, совпадающих с местоположением внешних границ природных объектов и (или) объектов искусственного происхождения

Обозначение части границ		Описание прохождения границы
от точки	до точки	
1	2	3
1	2	-
2	3	-
3	4	-
4	5	-
5	6	-
6	7	-
7	8	-
8	9	-
9	10	-
10	11	-
11	12	-
12	13	-
13	14	-
14	15	-
15	16	-
16	17	-
17	18	-
18	19	-
19	20	-
20	21	-
21	22	-
22	23	-
23	24	-

КАРТА (ПЛАН)

д. Акшубино

24	25	-
25	26	-
26	27	-
27	28	-
28	29	-
29	30	-
30	31	-
31	32	-
32	33	-
33	34	-
34	35	-
35	36	-
36	37	-
37	38	-
38	39	-
39	40	-
40	41	-
41	42	-
42	43	-
43	44	-
44	45	-
45	46	-
46	47	-
47	48	-
48	49	-
49	50	-
50	51	-
51	52	-
52	53	-
53	54	-
54	55	-
55	56	-
56	57	-
57	58	-
58	59	-
59	60	-
60	61	-
61	62	-
62	63	-
63	64	-

КАРТА (ПЛАН)

д. Акшубино

64	65	-
65	66	-
66	67	-
67	68	-
68	69	-
69	70	-
70	71	-
71	72	-
72	73	-
73	74	-
74	75	-
75	76	-
76	1	-

КАРТА (ПЛАН)

д. Акшубино

Сведения о местоположении измененных (уточненных) границ объекта

1. Система координат МСК-12

2. Сведения о характерных точках границ объекта

Обозначение характерных точек границ	Существующие координаты, м		Измененные (уточненные) координаты, м		Метод определения координат характерной точки	средняя квадратическая погрешность положения характерной точки (Mt), м	Описание закрепления точки
	X	X	Y	Y			
1	2	3	4	5	6	7	8
	-	-	-	-		-	

3. Сведения о характерных точках части (частей) границы объекта

Часть № -

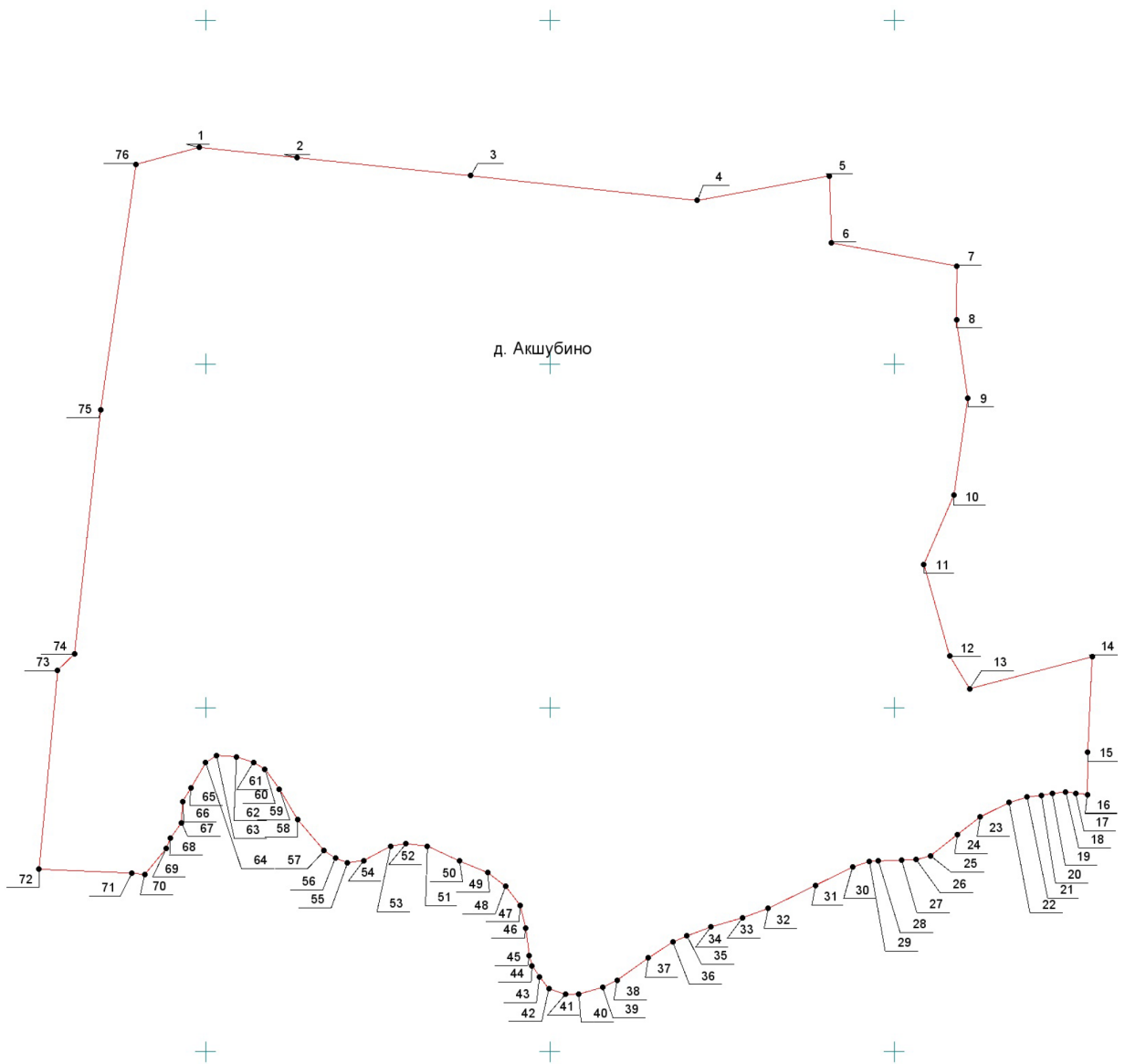
	-	-	-	-		-	
--	---	---	---	---	--	---	--

4. Сведения о частях границ объекта, совпадающих с местоположением внешних границ природных объектов и (или) объектов искусственного происхождения

Обозначение части границ		Существующее описание прохождения части границ	Измененное (уточненное) описание прохождения части границ
от точки	до точки		
1	2	3	4

КАРТА (ПЛАН)

д. Акшубино



Условные обозначения:

- - обозначение характерной точки вновь образованной части границы, сведения о которой позволяют однозначно определить ее положение на местности
- - вновь образованная часть границы, сведения о которой достаточны для определения ее местоположения
- + - обозначение границы населенного пункта или муниципального образования

д. Акшубино

Масштаб 1:5000

КАРТА (ПЛАН)**д. Апшакбеляк****Титульный лист****1. Сведения о заказчике землеустроительных работ:****О физическом лице:**

Фамилия, имя, отчество (отчество указывается при наличии)

-

О юридическом лице, органе государственной власти, органе местного самоуправления:Полное наименование: Управление архитектуры и градостроительства администрации городского округа
«Город Йошкар-Ола»

Страна регистрации (инкорпорации) – Россия

Фамилия и инициалы уполномоченного представителя, его должность,
реквизиты доверенности (если представитель действует по доверенности)

Дождиков А.С.

Начальник управления архитектуры и градостроительства администрации городского округа
«Город Йошкар-Ола»

серия: - № - от -

подпись _____

Дата " ____ " _____ г.

Место для оттиска печати заказчика

2. Сведения об исполнителе землеустроительных работ:

Об индивидуальном предпринимателе:

Фамилия, имя, отчество (при наличии отчества)

- - -

Идентификационный номер налогоплательщика –

Контактный телефон и почтовый адрес

-

Номер квалификационного аттестата кадастрового инженера –

О юридическом лице:

Полное наименование: Муниципальное унитарное предприятие «Архитектор»
муниципального образования «Город Йошкар-Ола»

Основной государственный регистрационный номер 1021200777201

Контактный телефон и почтовый адрес (8362) 641540

Республика Марий Эл, г. Йошкар-Ола, ул. Советская, д. 173

Фамилия и инициалы уполномоченного представителя юридического лица, его должность, реквизиты доверенности

Струк О.Н. и.о. директора доверенность от 06.09.2021 № 4

Сведения о кадастровом инженерере

- - № аттестата -

Подпись

Дата

-

Место для оттиска печати лица, составившего карту (план) объекта землеустройства

3. Сведения о согласовании карты (плана) объекта землеустройства:

Полное наименование органа (организации), с которым осуществляется согласование,
фамилия и инициалы уполномоченного лица, его должность

-

Реквизиты письма (дата и номер, если согласование оформлено в виде письма)

от - , № -

Подпись _____

Дата " ____ " _____ 2012 г.

Место для оттиска печати органа (организации), с которым осуществляется согласование

**4. Информация о передаче карты (плана) объекта землеустройства
в государственный фонд данных, полученных в результате проведения
землеустройства:**

Регистрационный № -

Дата передачи -

-

(наименование органа (организации), осуществляющего хранение землеустроительной документации)

КАРТА (ПЛАН)**д. Апшакбеяк**

№ п/п	Содержание	Номера листов
1	2	3
1	Основания для проведения землеустроительных работ и исходные данные	6
2	Сведения об объекте землеустройства	7
3	Сведения о местоположении границ объекта землеустройства	8
4	Сведения о местоположении измененных (уточненных) границ объекта землеустройства	78
5	План границ объекта землеустройства	79
Приложения		

КАРТА (ПЛАН)**д. Апшакбеяк****Основания для проведения землеустроительных работ и исходные данные****Перечень документов**

№ п/п	Наименование и реквизиты документа	Сведения об органе (организации), подготовившем или принявшем документ
1	2	3
1	Муниципальный контракт № 15/2-ГП 17.09.2021	Муниципальное унитарное предприятие «Архитектор» муниципального образования «Город Йошкар-Ола»
2	Акт № 15/2-ГП 29.09.2021	Муниципальное унитарное предприятие «Архитектор» муниципального образования «Город Йошкар-Ола»

КАРТА (ПЛАН)**д. Апшакбеяк****Сведения об объекте**

№ п/п	Характеристики объекта	Описание характеристик
1	2	3
1	Местоположение объекта	Республика Марий Эл, г. Йошкар-Ола, д. Апшакбеяк
2	Площадь объекта ± величина погрешности определения площади ($P \pm \Delta P$)	103242 м ² ± 80 м ²
3	Иные характеристики объекта землеустройства	-

КАРТА (ПЛАН)**д. Апшакбеляк****Сведения о местоположении границ объекта**

1. Система координат МСК-12

2. Сведения о характерных точках границ объекта

Обозначение характерных точек границ	Координаты, м		Метод определения координат характерной точки	средняя квадратическая погрешность положения характерной точки (Mt), м	Описание обозначения точки на местности
	X	Y			
1	2	3	4	5	6
1	369374.22	1281982.87	картометрический	0,10	Закрепление отсутствует
2	369356.58	1282086.22	картометрический	0,10	Закрепление отсутствует
3	369344.34	1282083.26	картометрический	0,10	Закрепление отсутствует
4	369243.94	1282389.40	картометрический	0,10	Закрепление отсутствует
5	369233.47	1282420.01	картометрический	0,10	Закрепление отсутствует
6	369098.30	1282380.37	картометрический	0,10	Закрепление отсутствует
7	369084.81	1282376.42	картометрический	0,10	Закрепление отсутствует
8	369066.18	1282348.68	картометрический	0,10	Закрепление отсутствует
9	369040.82	1282341.40	картометрический	0,10	Закрепление отсутствует
10	369008.48	1282332.12	картометрический	0,10	Закрепление отсутствует
11	368992.66	1282327.68	картометрический	0,10	Закрепление отсутствует
12	369000.40	1282292.95	картометрический	0,10	Закрепление отсутствует
13	369016.48	1282251.33	картометрический	0,10	Закрепление отсутствует
14	369104.51	1282059.02	картометрический	0,10	Закрепление отсутствует
15	369141.37	1281983.90	картометрический	0,10	Закрепление отсутствует
16	369209.41	1281983.05	картометрический	0,10	Закрепление отсутствует
17	369226.44	1281982.84	картометрический	0,10	Закрепление отсутствует
18	369253.74	1281982.54	картометрический	0,10	Закрепление отсутствует
19	369283.74	1281982.22	картометрический	0,10	Закрепление отсутствует
20	369313.74	1281981.89	картометрический	0,10	Закрепление отсутствует
21	369347.10	1281981.53	картометрический	0,10	Закрепление отсутствует
22	369362.48	1281982.29	картометрический	0,10	Закрепление отсутствует
23	369367.01	1281982.51	картометрический	0,10	Закрепление отсутствует
24	369371.55	1281982.74	картометрический	0,10	Закрепление отсутствует
1	369374.22	1281982.87	картометрический	0,10	Закрепление отсутствует

3. Сведения о характерных точках части (частей) границы объекта

Часть № -

	-	-		-	
--	---	---	--	---	--

КАРТА (ПЛАН)

д. Апшакбеляк

4. Сведения о частях границ объекта землеустройства, совпадающих с местоположением внешних границ природных объектов и (или) объектов искусственного происхождения

Прохождение границы		Описание прохождения границы
от точки	до точки	
1	2	3
1	2	-
2	3	-
3	4	-
4	5	-
5	6	-
6	7	-
7	8	-
8	9	-
9	10	-
10	11	-
11	12	-
12	13	-
13	14	-
14	15	-
15	16	-
16	17	-
17	18	-
18	19	-
19	20	-
20	21	-
21	22	-
22	23	-
23	24	-
24	1	-

КАРТА (ПЛАН)

д. Апшакбеляк

Сведения о местоположении измененных (уточненных) границ объекта

1. Система координат МСК-12

2. Сведения о характерных точках границ объекта

Обозначение характерных точек границ	Существующие координаты, м		Измененные (уточненные) координаты, м		Метод определения координат характерной точки	средняя квадратическая погрешность положения характерной точки (M _t), м	Описание обозначения точки на местности (при наличии)
	X	X	Y	Y			
1	2	3	4	5	6	7	8
	-	-	-	-		-	

3. Сведения о характерных точках части (частей) границы объекта

Часть № -

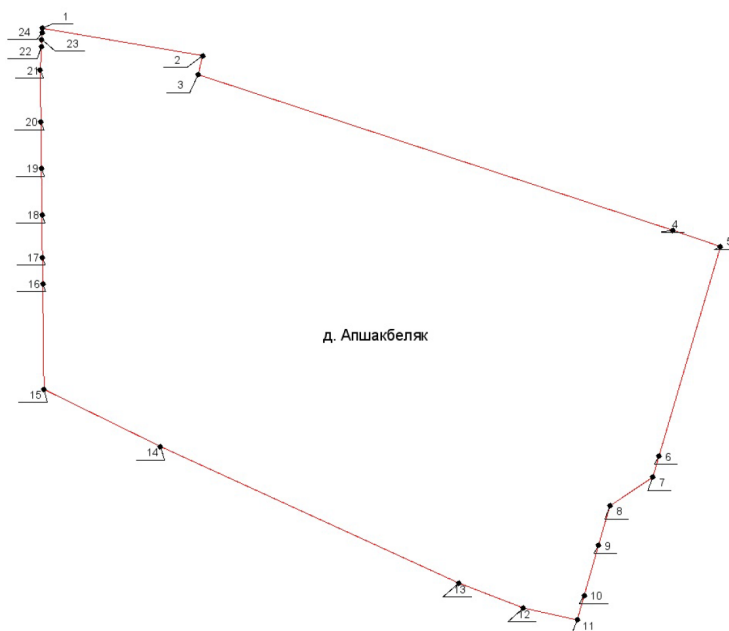
	-	-	-	-		-	
--	---	---	---	---	--	---	--

4. Сведения о частях границ объекта, совпадающих с местоположением внешних границ природных объектов и (или) объектов искусственного происхождения

Прохождение границы		Существующее описание прохождения части границ	Измененное (уточненное) описание прохождения части границ
от точки	до точки		
1	2	3	4

КАРТА (ПЛАН)

д. Апшакбеяк



Условные обозначения:

- 24 - обозначение характерной точки вновь образованной части границы, сведения о которой позволяют однозначно определить ее положение на местности
- - вновь образованная часть границы, сведения о которой достаточны для определения ее местоположения
- - обозначение границы населенного пункта или муниципального образования

д. Апшакбеяк

Масштаб 1:2000

КАРТА (ПЛАН)**д. Данилово****Титульный лист****1. Сведения о заказчике землеустроительных работ:****О физическом лице:**

Фамилия, имя, отчество (отчество указывается при наличии)

-

О юридическом лице, органе государственной власти, органе местного самоуправления:Полное наименование: Управление архитектуры и градостроительства администрации
городского округа «Город Йошкар-Ола»

Страна регистрации (инкорпорации) – Россия

Фамилия и инициалы уполномоченного представителя, его должность,
реквизиты доверенности (если представитель действует по доверенности)

Дождиков А.С.

Начальник управления архитектуры и градостроительства администрации городского округа
«Город Йошкар-Ола»

серия: - № - от -

подпись _____

Дата " ____ " _____ г.

Место для оттиска печати заказчика

2. Сведения об исполнителе землеустроительных работ:

Об индивидуальном предпринимателе:

Фамилия, имя, отчество (при наличии отчества)

- - -

Идентификационный номер налогоплательщика -

Контактный телефон и почтовый адрес

Й-Ола

Номер квалификационного аттестата кадастрового инженера -

О юридическом лице:

Полное наименование Муниципальное унитарное предприятие «Архитектор»
муниципального образования «Город Йошкар-Ола»

Основной государственный регистрационный номер 1021200777201

Контактный телефон и почтовый адрес (8362) 641540

Республика Марий Эл, г. Йошкар-Ола, ул. Советская, д. 173

Фамилия и инициалы уполномоченного представителя юридического лица, его должность, реквизиты доверенности

Струк О.Н. и.о. директора доверенность от 06.09.2021 № 4

Сведения о кадастровом инженерере -

- - № аттестата -

Подпись

Дата

-

Место для оттиска печати лица, составившего карту (план) объекта землеустройства

3. Сведения о согласовании карты (плана) объекта землеустройства:

Полное наименование органа (организации), с которым осуществляется согласование, фамилия и инициалы уполномоченного лица, его должность

-

Реквизиты письма (дата и номер, если согласование оформлено в виде письма)

от - , № -

Подпись _____

Дата " _____ " _____ 2012 г.

Место для оттиска печати органа (организации), с которым осуществляется согласование

**4. Информация о передаче карты (плана) объекта землеустройства
в государственный фонд данных, полученных в результате проведения
землеустройства:**

Регистрационный № -

Дата передачи -

-

(наименование органа (организации), осуществляющего хранение землеустроительной документации)

КАРТА (ПЛАН)**Д. Данилово**

№ п/п	Содержание	Номера листов
1	2	3
1	Основания для проведения землеустроительных работ и исходные данные	6
2	Сведения об объекте землеустройства	7
3	Сведения о местоположении границ объекта землеустройства	8
4	Сведения о местоположении измененных (уточненных) границ объекта землеустройства	78
5	План границ объекта землеустройства	79
Приложения		

КАРТА (ПЛАН)**д. Данилово****Основания для проведения землеустроительных работ и исходные данные****Перечень документов**

№ п/п	Наименование и реквизиты документа	Сведения об органе (организации), подготовившем или принявшем документ
1	2	3
1	Муниципальный контракт № 15/2-ГП 17.09.2021	Муниципальное унитарное предприятие «Архитектор» муниципального образования «Город Йошкар-Ола»
2	Акт № 15/2-ГП 29.09.2021	Муниципальное унитарное предприятие «Архитектор» муниципального образования «Город Йошкар-Ола»

КАРТА (ПЛАН)

д. Данилово

Сведения об объекте

№ п/п	Характеристики объекта землеустройства	Описание характеристик
1	2	3
1	Местоположение объекта	Республика Марий Эл, г. Йошкар-Ола, д. Данилово
2	Площадь объекта ± величина погрешности определения площади ($P \pm \Delta P$)	1007099 м ² ± 251 м ²
3	Иные характеристики объекта землеустройства	-

КАРТА (ПЛАН)

д. Данилово

Сведения о местоположении границ объекта

Система координат МСК-12

Сведения о характерных точках границ объекта

Обозначение характерных точек границ	Координаты, м		Метод определения координат характерной точки	Средняя квадратическая погрешность положения характерной точки (Mt), м	Описание обозначения точки на местности
	X	Y			
1	2	3	4	5	6
1	369324.14	1278697.62	картометрический	0,10	Закрепление отсутствует
2	369313.63	1278691.82	картометрический	0,10	Закрепление отсутствует
3	369037.14	1278540.13	картометрический	0,10	Закрепление отсутствует
4	368959.22	1278496.47	картометрический	0,10	Закрепление отсутствует
5	368919.94	1278457.98	картометрический	0,10	Закрепление отсутствует
6	368858.92	1278408.58	картометрический	0,10	Закрепление отсутствует
7	368834.21	1278412.69	картометрический	0,10	Закрепление отсутствует
8	368725.46	1278257.45	картометрический	0,10	Закрепление отсутствует
9	368720.42	1278260.86	картометрический	0,10	Закрепление отсутствует
10	368712.76	1278265.50	картометрический	0,10	Закрепление отсутствует
11	368708.40	1278259.29	картометрический	0,10	Закрепление отсутствует
12	368668.25	1278251.17	картометрический	0,10	Закрепление отсутствует
13	368651.15	1278264.06	картометрический	0,10	Закрепление отсутствует
14	368642.62	1278271.05	картометрический	0,10	Закрепление отсутствует
15	368618.38	1278267.32	картометрический	0,10	Закрепление отсутствует
16	368593.78	1278250.25	картометрический	0,10	Закрепление отсутствует
17	368583.47	1278239.55	картометрический	0,10	Закрепление отсутствует
18	368579.50	1278233.31	картометрический	0,10	Закрепление отсутствует
19	368364.76	1277927.72	картометрический	0,10	Закрепление отсутствует
20	368360.46	1277919.62	картометрический	0,10	Закрепление отсутствует
21	368258.69	1277771.82	картометрический	0,10	Закрепление отсутствует
22	368239.89	1277744.24	картометрический	0,10	Закрепление отсутствует
23	368233.46	1277734.69	картометрический	0,10	Закрепление отсутствует
24	368234.10	1277734.26	картометрический	0,10	Закрепление отсутствует
25	368216.32	1277709.32	картометрический	0,10	Закрепление отсутствует
26	368183.94	1277657.74	картометрический	0,10	Закрепление отсутствует
27	368167.57	1277630.09	картометрический	0,10	Закрепление отсутствует
28	368142.27	1277589.35	картометрический	0,10	Закрепление отсутствует
29	368123.34	1277558.34	картометрический	0,10	Закрепление отсутствует
30	368045.26	1277433.84	картометрический	0,10	Закрепление отсутствует
31	368039.58	1277423.85	картометрический	0,10	Закрепление отсутствует

КАРТА (ПЛАН)

д. Данилово

32	368025.91	1277403.51	картометрический	0,10	Закрепление отсутствует
33	368020.31	1277396.23	картометрический	0,10	Закрепление отсутствует
34	368015.93	1277389.88	картометрический	0,10	Закрепление отсутствует
35	368001.43	1277365.39	картометрический	0,10	Закрепление отсутствует
36	368002.06	1277365.07	картометрический	0,10	Закрепление отсутствует
37	367999.24	1277360.77	картометрический	0,10	Закрепление отсутствует
38	367996.14	1277355.69	картометрический	0,10	Закрепление отсутствует
39	367997.63	1277350.76	картометрический	0,10	Закрепление отсутствует
40	367979.36	1277319.54	картометрический	0,10	Закрепление отсутствует
41	367798.06	1277014.40	картометрический	0,10	Закрепление отсутствует
42	367776.47	1276977.95	картометрический	0,10	Закрепление отсутствует
43	367768.80	1276966.08	картометрический	0,10	Закрепление отсутствует
44	367716.37	1276877.06	картометрический	0,10	Закрепление отсутствует
45	367681.97	1276824.07	картометрический	0,10	Закрепление отсутствует
46	367673.98	1276811.07	картометрический	0,10	Закрепление отсутствует
47	367340.16	1276264.60	картометрический	0,10	Закрепление отсутствует
48	367213.90	1276061.47	картометрический	0,10	Закрепление отсутствует
49	367211.63	1276057.79	картометрический	0,10	Закрепление отсутствует
50	367211.25	1276057.18	картометрический	0,10	Закрепление отсутствует
51	367208.65	1276052.99	картометрический	0,10	Закрепление отсутствует
52	367206.27	1276042.82	картометрический	0,10	Закрепление отсутствует
53	367185.47	1276008.94	картометрический	0,10	Закрепление отсутствует
54	367177.57	1276000.82	картометрический	0,10	Закрепление отсутствует
55	367127.39	1275921.94	картометрический	0,10	Закрепление отсутствует
56	367078.03	1275842.44	картометрический	0,10	Закрепление отсутствует
57	366979.43	1275719.61	картометрический	0,10	Закрепление отсутствует
58	366970.13	1275707.55	картометрический	0,10	Закрепление отсутствует
59	366933.18	1275656.49	картометрический	0,10	Закрепление отсутствует
60	366921.04	1275647.68	картометрический	0,10	Закрепление отсутствует
61	366872.40	1275612.42	картометрический	0,10	Закрепление отсутствует
62	366849.08	1275597.49	картометрический	0,10	Закрепление отсутствует
63	366825.78	1275580.70	картометрический	0,10	Закрепление отсутствует
64	366834.98	1275570.70	картометрический	0,10	Закрепление отсутствует
65	366837.39	1275568.04	картометрический	0,10	Закрепление отсутствует
66	366819.02	1275551.18	картометрический	0,10	Закрепление отсутствует
67	366802.34	1275535.97	картометрический	0,10	Закрепление отсутствует
68	366796.12	1275530.06	картометрический	0,10	Закрепление отсутствует
69	366790.35	1275536.25	картометрический	0,10	Закрепление отсутствует
70	366780.96	1275546.25	картометрический	0,10	Закрепление отсутствует
71	366776.14	1275551.43	картометрический	0,10	Закрепление отсутствует

КАРТА (ПЛАН)

д. Данилово

72	366759.68	1275536.84	картометрический	0,10	Закрепление отсутствует
73	366765.12	1275531.30	картометрический	0,10	Закрепление отсутствует
74	366744.80	1275515.31	картометрический	0,10	Закрепление отсутствует
75	366721.47	1275497.53	картометрический	0,10	Закрепление отсутствует
76	366709.11	1275487.48	картометрический	0,10	Закрепление отсутствует
77	366708.16	1275486.68	картометрический	0,10	Закрепление отсутствует
78	366700.51	1275480.46	картометрический	0,10	Закрепление отсутствует
79	366696.16	1275476.89	картометрический	0,10	Закрепление отсутствует
80	366695.49	1275477.35	картометрический	0,10	Закрепление отсутствует
81	366686.41	1275483.49	картометрический	0,10	Закрепление отсутствует
82	366671.66	1275493.46	картометрический	0,10	Закрепление отсутствует
83	366669.87	1275494.67	картометрический	0,10	Закрепление отсутствует
84	366519.28	1275372.24	картометрический	0,10	Закрепление отсутствует
85	366470.56	1275326.08	картометрический	0,10	Закрепление отсутствует
86	366457.50	1275316.09	картометрический	0,10	Закрепление отсутствует
87	366460.81	1275310.99	картометрический	0,10	Закрепление отсутствует
88	366426.65	1275284.51	картометрический	0,10	Закрепление отсутствует
89	366398.89	1275261.16	картометрический	0,10	Закрепление отсутствует
90	366379.26	1275243.32	картометрический	0,10	Закрепление отсутствует
91	366438.33	1275173.92	картометрический	0,10	Закрепление отсутствует
92	366442.42	1275168.88	картометрический	0,10	Закрепление отсутствует
93	366448.59	1275162.98	картометрический	0,10	Закрепление отсутствует
94	366489.39	1275122.80	картометрический	0,10	Закрепление отсутствует
95	366496.25	1275128.17	картометрический	0,10	Закрепление отсутствует
96	366505.74	1275117.96	картометрический	0,10	Закрепление отсутствует
97	366519.87	1275131.64	картометрический	0,10	Закрепление отсутствует
98	366526.80	1275138.10	картометрический	0,10	Закрепление отсутствует
99	366548.87	1275157.74	картометрический	0,10	Закрепление отсутствует
100	366552.24	1275160.69	картометрический	0,10	Закрепление отсутствует
101	366569.08	1275176.81	картометрический	0,10	Закрепление отсутствует
102	366564.59	1275181.86	картометрический	0,10	Закрепление отсутствует
103	366586.93	1275202.49	картометрический	0,10	Закрепление отсутствует
104	366605.90	1275220.82	картометрический	0,10	Закрепление отсутствует
105	366625.11	1275239.60	картометрический	0,10	Закрепление отсутствует
106	366647.45	1275260.39	картометрический	0,10	Закрепление отсутствует
107	366666.29	1275278.04	картометрический	0,10	Закрепление отсутствует
108	366692.24	1275298.95	картометрический	0,10	Закрепление отсутствует
109	366706.32	1275310.39	картометрический	0,10	Закрепление отсутствует
110	366753.74	1275344.47	картометрический	0,10	Закрепление отсутствует
111	366776.48	1275358.48	картометрический	0,10	Закрепление отсутствует

КАРТА (ПЛАН)

д. Данилово

112	366847.45	1275405.12	картометрический	0,10	Закрепление отсутствует
113	366872.60	1275421.03	картометрический	0,10	Закрепление отсутствует
114	366923.37	1275454.50	картометрический	0,10	Закрепление отсутствует
115	366944.93	1275470.48	картометрический	0,10	Закрепление отсутствует
116	366952.75	1275462.38	картометрический	0,10	Закрепление отсутствует
117	366975.87	1275479.50	картометрический	0,10	Закрепление отсутствует
118	366999.62	1275503.01	картометрический	0,10	Закрепление отсутствует
119	367018.97	1275485.54	картометрический	0,10	Закрепление отсутствует
120	367100.98	1275565.10	картометрический	0,10	Закрепление отсутствует
121	367118.56	1275586.51	картометрический	0,10	Закрепление отсутствует
122	367136.45	1275609.79	картометрический	0,10	Закрепление отсутствует
123	367152.52	1275632.02	картометрический	0,10	Закрепление отсутствует
124	367177.17	1275614.17	картометрический	0,10	Закрепление отсутствует
125	367183.25	1275609.77	картометрический	0,10	Закрепление отсутствует
126	367268.96	1275763.26	картометрический	0,10	Закрепление отсутствует
127	367267.03	1275765.96	картометрический	0,10	Закрепление отсутствует
128	367350.18	1275914.42	картометрический	0,10	Закрепление отсутствует
129	367362.91	1275942.30	картометрический	0,10	Закрепление отсутствует
130	367366.21	1275948.22	картометрический	0,10	Закрепление отсутствует
131	367372.85	1275957.88	картометрический	0,10	Закрепление отсутствует
132	367463.83	1276090.06	картометрический	0,10	Закрепление отсутствует
133	367849.05	1276649.74	картометрический	0,10	Закрепление отсутствует
134	367845.28	1276652.75	картометрический	0,10	Закрепление отсутствует
135	367848.29	1276657.18	картометрический	0,10	Закрепление отсутствует
136	367927.85	1276774.79	картометрический	0,10	Закрепление отсутствует
137	367930.74	1276778.63	картометрический	0,10	Закрепление отсутствует
138	368222.44	1277201.42	картометрический	0,10	Закрепление отсутствует
139	368377.41	1277427.78	картометрический	0,10	Закрепление отсутствует
140	368639.57	1277761.70	картометрический	0,10	Закрепление отсутствует
141	368921.80	1278124.58	картометрический	0,10	Закрепление отсутствует
142	368888.45	1278148.00	картометрический	0,10	Закрепление отсутствует
143	368885.65	1278149.88	картометрический	0,10	Закрепление отсутствует
144	368914.17	1278185.13	картометрический	0,10	Закрепление отсутствует
145	368989.07	1278277.21	картометрический	0,10	Закрепление отсутствует
146	369053.58	1278357.46	картометрический	0,10	Закрепление отсутствует
147	369125.78	1278446.98	картометрический	0,10	Закрепление отсутствует
148	369311.74	1278675.31	картометрический	0,10	Закрепление отсутствует
1	369324.14	1278697.62	картометрический	0,10	Закрепление отсутствует

КАРТА (ПЛАН)

д. Данилово

3. Сведения о характерных точках части (частей) границы объекта землеустройства

Часть № -

	-	-		-	
--	---	---	--	---	--

Сведения о частях границ объекта землеустройства, совпадающих с местоположением внешних границ природных объектов и (или) объектов искусственного происхождения

Обозначение части границ		Описание прохождения границы
от точки	до точки	
1	2	3
1	2	-
2	3	-
3	4	-
4	5	-
5	6	-
6	7	-
7	8	-
8	9	-
9	10	-
10	11	-
11	12	-
12	13	-
13	14	-
14	15	-
15	16	-
16	17	-
17	18	-
18	19	-
19	20	-
20	21	-
21	22	-
22	23	-
23	24	-
24	25	-
25	26	-
26	27	-
27	28	-
28	29	-
29	30	-

КАРТА (ПЛАН)

д. Данилово

30	31	-
31	32	-
32	33	-
33	34	-
34	35	-
35	36	-
36	37	-
37	38	-
38	39	-
39	40	-
40	41	-
41	42	-
42	43	-
43	44	-
44	45	-
45	46	-
46	47	-
47	48	-
48	49	-
49	50	-
50	51	-
51	52	-
52	53	-
53	54	-
54	55	-
55	56	-
56	57	-
57	58	-
58	59	-
59	60	-
60	61	-
61	62	-
62	63	-
63	64	-
64	65	-
65	66	-
66	67	-
67	68	-
68	69	-
69	70	-

КАРТА (ПЛАН)

д. Данилово

70	71	-
71	72	-
72	73	-
73	74	-
74	75	-
75	76	-
76	77	-
77	78	-
78	79	-
79	80	-
80	81	-
81	82	-
82	83	-
83	84	-
84	85	-
85	86	-
86	87	-
87	88	-
88	89	-
89	90	-
90	91	-
91	92	-
92	93	-
93	94	-
94	95	-
95	96	-
96	97	-
97	98	-
98	99	-
99	100	-
100	101	-
101	102	-
102	103	-
103	104	-
104	105	-
105	106	-
106	107	-
107	108	-
108	109	-
109	110	-

КАРТА (ПЛАН)

д. Данилово

110	111	-
111	112	-
112	113	-
113	114	-
114	115	-
115	116	-
116	117	-
117	118	-
118	119	-
119	120	-
120	121	-
121	122	-
122	123	-
123	124	-
124	125	-
125	126	-
126	127	-
127	128	-
128	129	-
129	130	-
130	131	-
131	132	-
132	133	-
133	134	-
134	135	-
135	136	-
136	137	-
137	138	-
138	139	-
139	140	-
140	141	-
141	142	-
142	143	-
143	144	-
144	145	-
145	146	-
146	147	-
147	148	-
148	1	-

КАРТА (ПЛАН)

д. Данилово

Сведения о местоположении измененных (уточненных) границ объекта

1. Система координат МСК-12

2. Сведения о характерных точках границ объекта

Обозначение характерных точек границ	Существующие координаты, м		Измененные (уточненные) координаты, м		Метод определения координат характерной точки	средняя квадратическая погрешность положения характерной точки (M _t), м	Описание обозначения точки на местности (при наличии)
	X	X	Y	Y			
1	2	3	4	5	6	7	8
	-	-	-	-		-	

3. Сведения о характерных точках части (частей) границы объекта


Часть № -

	-	-	-	-		-	
--	---	---	---	---	--	---	--

4. Сведения о частях границ объекта, совпадающих с местоположением внешних границ природных объектов и (или) объектов искусственного происхождения

Обозначение части границ		Существующее описание прохождения части границ	Измененное (уточненное) описание прохождения части границ
от точки	до точки		
1	2	3	4

План границ объекта землеустройства



Условные обозначения:

- - обозначение характерной точки вновь образованной части границы, сведения о которой позволяют однозначно определить ее положение на местности
- - вновь образованная часть границы, сведения о которой достаточны для определения ее местоположения
- - обозначение границы населенного пункта или муниципального образования

Масштаб 1:2000

КАРТА (ПЛАН)**д. Игнатьево****Титульный лист****1. Сведения о заказчике землеустроительных работ:****О физическом лице:**

Фамилия, имя, отчество (отчество указывается при наличии)

-

О юридическом лице, органе государственной власти, органе местного самоуправления:Полное наименование: Управление архитектуры и градостроительства администрации
городского округа «Город Йошкар-Ола»

Страна регистрации (инкорпорации) – Россия

Фамилия и инициалы уполномоченного представителя, его должность,
реквизиты доверенности (если представитель действует по доверенности)

Дождиков А.С. -

Начальник управления архитектуры и градостроительства администрации городского округа
«Город Йошкар-Ола»

серия: -

№ -

от -

подпись _____

Дата " ____ " _____ г.

Место для оттиска печати заказчика

2. Сведения об исполнителе землеустроительных работ:

Об индивидуальном предпринимателе:

Фамилия, имя, отчество (при наличии отчества)

- - -

Идентификационный номер налогоплательщика -

Контактный телефон и почтовый адрес

Й-Ола

Номер квалификационного аттестата кадастрового инженера -

О юридическом лице:

Полное наименование Муниципальное унитарное предприятие «Архитектор»
муниципального образования «Город Йошкар-Ола»

Основной государственный регистрационный номер 1021200777201

Контактный телефон и почтовый адрес (8362) 641540

Республика Марий Эл, г. Йошкар-Ола, ул. Советская, д. 173

Фамилия и инициалы уполномоченного представителя юридического лица, его должность, реквизиты доверенности

Струк О.Н. и.о. директора доверенность от 06.09.2021 № 4

Сведения о кадастровом инженерере -

- - № аттестата -

Подпись

Дата

-

Место для оттиска печати лица, составившего карту (план) объекта землеустройства

3. Сведения о согласовании карты (плана) объекта землеустройства:

Полное наименование органа (организации), с которым осуществляется согласование, фамилия и инициалы уполномоченного лица, его должность

- - -

Реквизиты письма (дата и номер, если согласование оформлено в виде письма)

от - , № -

Подпись _____

Дата " ____ " _____ 2012 г.

Место для оттиска печати органа (организации), с которым осуществляется согласование

**4. Информация о передаче карты (плана) объекта землеустройства
в государственный фонд данных, полученных в результате проведения
землеустройства:**

Регистрационный № -

Дата передачи -

-

(наименование органа (организации), осуществляющего хранение землеустроительной документации)

КАРТА (ПЛАН)**д. Игнатьево**

№ п/п	Содержание	Номера листов
1	2	3
1	Основания для проведения землеустроительных работ и исходные данные	6
2	Сведения об объекте землеустройства	7
3	Сведения о местоположении границ объекта землеустройства	8
4	Сведения о местоположении измененных (уточненных) границ объекта землеустройства	78
5	План границ объекта землеустройства	79
Приложения		

КАРТА (ПЛАН)**д. Игнатьево****Основания для проведения землеустроительных работ и исходные данные****Перечень документов**

№ п/п	Наименование и реквизиты документа	Сведения об органе (организации), подготовившем или принявшем документ
1	2	3
1	Муниципальный контракт № 15/2-ГП 17.09.2021	Муниципальное унитарное предприятие «Архитектор» муниципального образования «Город Йошкар-Ола»
2	Акт № 15/2-ГП 29.09.2021	Муниципальное унитарное предприятие «Архитектор» муниципального образования «Город Йошкар-Ола»

КАРТА (ПЛАН)**д. Игнатьево****Сведения об объекте**

№ п/п	Характеристики объекта землеустройства	Описание характеристик
1	2	3
1	Местоположение объекта	Республика Марий Эл, г. Йошкар-Ола, д. Игнатьево
2	Площадь объекта ± величина погрешности определения площади ($P \pm \Delta P$)	209285 м ² ± 114 м ²
3	Иные характеристики объекта землеустройства	-

КАРТА (ПЛАН)

д. Игнатьево

Сведения о местоположении границ объекта

Система координат МСК-12

Сведения о характерных точках границ объекта

Обозначение характерных точек границ	Координаты, м		Метод определения координат характерной точки	Средняя квадратическая погрешность положения характерной точки (Mt), м	Описание обозначения точки на местности
	X	Y			
1	2	3	4	5	6
1	370461.298	1279205.080	картометрический	0,10	Закрепление отсутствует
2	370354.600	1279332.960	картометрический	0,10	Закрепление отсутствует
3	370319.130	1279305.600	картометрический	0,10	Закрепление отсутствует
4	370167.570	1279194.720	картометрический	0,10	Закрепление отсутствует
5	370136.610	1279178.360	картометрический	0,10	Закрепление отсутствует
6	369992.020	1279096.370	картометрический	0,10	Закрепление отсутствует
7	369993.690	1279093.690	картометрический	0,10	Закрепление отсутствует
8	369988.110	1279090.250	картометрический	0,10	Закрепление отсутствует
9	369986.490	1279093.230	картометрический	0,10	Закрепление отсутствует
10	369944.680	1279069.490	картометрический	0,10	Закрепление отсутствует
11	369934.740	1279059.160	картометрический	0,10	Закрепление отсутствует
12	369932.760	1279048.540	картометрический	0,10	Закрепление отсутствует
13	369989.240	1278593.260	картометрический	0,10	Закрепление отсутствует
14	370000.440	1278571.280	картометрический	0,10	Закрепление отсутствует
15	370013.850	1278545.060	картометрический	0,10	Закрепление отсутствует
16	370044.860	1278526.750	картометрический	0,10	Закрепление отсутствует
17	370072.980	1278501.570	картометрический	0,10	Закрепление отсутствует
18	370077.222	1278487.500	картометрический	0,10	Закрепление отсутствует
19	370142.580	1278495.640	картометрический	0,10	Закрепление отсутствует
20	370183.220	1278500.710	картометрический	0,10	Закрепление отсутствует
21	370242.060	1278508.050	картометрический	0,10	Закрепление отсутствует
22	370244.182	1279090.986	картометрический	0,10	Закрепление отсутствует
23	370299.107	1279128.065	картометрический	0,10	Закрепление отсутствует
1	370461.298	1279205.080	картометрический	0,10	Закрепление отсутствует

3. Сведения о характерных точках части (частей) границы объекта землеустройства

Часть № -

	-	-	-	-
--	---	---	---	---

КАРТА (ПЛАН)

д. Игнатьево

Сведения о частях границ объекта землеустройства, совпадающих с местоположением внешних границ природных объектов и (или) объектов искусственного происхождения

Обозначение части границ		Описание прохождения границы
от точки	до точки	
1	2	3
1	2	-
2	3	-
3	4	-
4	5	-
5	6	-
6	7	-
7	8	-
8	9	-
9	10	-
10	11	-
11	12	-
12	13	-
13	14	-
14	15	-
15	16	-
16	17	-
17	18	-
18	19	-
19	20	-
20	21	-
21	22	-
22	23	-
23	1	-

КАРТА (ПЛАН)

д. Игнатьево

Сведения о местоположении измененных (уточненных) границ объекта

1. Система координат МСК-12

2. Сведения о характерных точках границ объекта

Обозначение характерных точек границ	Существующие координаты, м		Измененные (уточненные) координаты, м		Метод определения координат характерной точки	средняя квадратическая погрешность положения характерной точки (M _t), м	Описание обозначения точки на местности (при наличии)
	X	X	Y	Y			
1	2	3	4	5	6	7	8
	-	-	-	-		-	

3. Сведения о характерных точках части (частей) границы объекта

Часть № -


	-	-	-	-		-	
--	---	---	---	---	--	---	--

4. Сведения о частях границ объекта, совпадающих с местоположением внешних границ природных объектов и (или) объектов искусственного происхождения

Обозначение части границ		Существующее описание прохождения части границ	Измененное (уточненное) описание прохождения части границ
от точки	до точки		
1	2	3	4

КАРТА (ПЛАН)

д. Игнатьево



Условные обозначения:



1

- обозначение характерной точки вновь образованной части границы, сведения о которой позволяют однозначно определить ее положение на местности

- вновь образованная часть границы, сведения о которой достаточны для определения ее местоположения

- обозначение границы населенного пункта или муниципального образования

Масштаб 1:2000

КАРТА (ПЛАН)**д. Кельмаково****Титульный лист****1. Сведения о заказчике землеустроительных работ:****О физическом лице:**

Фамилия, имя, отчество (отчество указывается при наличии)

-

О юридическом лице, органе государственной власти, органе местного самоуправления:Полное наименование: Управление архитектуры и градостроительства администрации
городского округа «Город Йошкар-Ола»

Страна регистрации (инкорпорации) – Россия

Фамилия и инициалы уполномоченного представителя, его должность,
реквизиты доверенности (если представитель действует по доверенности)

Дождиков А.С.

Начальник управления архитектуры и градостроительства администрации городского округа
«Город Йошкар-Ола»

серия: - № - от -

подпись _____

Дата " ____ " _____ г.

Место для оттиска печати заказчика

2. Сведения об исполнителе землеустроительных работ:

Об индивидуальном предпринимателе:

Фамилия, имя, отчество (при наличии отчества)

-

Идентификационный номер налогоплательщика -

Контактный телефон и почтовый адрес

Й-Ола

Номер квалификационного аттестата кадастрового инженера -

О юридическом лице:

Полное наименование Муниципальное унитарное предприятие «Архитектор»
муниципального образования «Город Йошкар-Ола»

Основной государственный регистрационный номер 1021200777201

Контактный телефон и почтовый адрес (8362) 641540

Республика Марий Эл, г. Йошкар-Ола, ул. Советская, д. 173

Фамилия и инициалы уполномоченного представителя юридического лица, его должность,
реквизиты доверенности

Струк О.Н. и.о. директора доверенность от 06.09.2021 № 4

Сведения о кадастровом инженере

- № аттестата -

Подпись

Дата

-

Место для оттиска печати лица, составившего карту (план) объекта землеустройства

3. Сведения о согласовании карты (плана) объекта землеустройства:

Полное наименование органа (организации), с которым осуществляется согласование, фамилия и
инициалы уполномоченного лица, его должность

-

Реквизиты письма (дата и номер, если согласование оформлено в виде письма)

от - , № -

Подпись _____ Дата " ____ " _____ 2012 г.

Место для оттиска печати органа (организации), с которым осуществляется согласование

**4. Информация о передаче карты (плана) объекта землеустройства
в государственный фонд данных, полученных в результате проведения
землеустройства:**

Регистрационный № -

Дата передачи -

-

(наименование органа (организации), осуществляющего хранение землеустроительной документации)

КАРТА (ПЛАН)**д. Кельмаково**

№ п/п	Содержание	Номера листов
1	2	3
1	Основания для проведения землеустроительных работ и исходные данные	6
2	Сведения об объекте землеустройства	7
3	Сведения о местоположении границ объекта землеустройства	8
4	Сведения о местоположении измененных (уточненных) границ объекта землеустройства	78
5	План границ объекта землеустройства	79
Приложения		

КАРТА (ПЛАН)**д. Кельмаково****Основания для проведения землеустроительных работ и исходные данные****Перечень документов**

№ п/п	Наименование и реквизиты документа	Сведения об органе (организации), подготовившем или принявшем документ
1	2	3
1	Муниципальный контракт № 15/2-ГП 17.09.2021	Муниципальное унитарное предприятие «Архитектор» муниципального образования «Город Йошкар-Ола»
2	Акт № 15/2-ГП 29.09.2021	Муниципальное унитарное предприятие «Архитектор» муниципального образования «Город Йошкар-Ола»

КАРТА (ПЛАН)**д. Кельмаково****Сведения об объекте**

№ п/п	Характеристики объекта землеустройства	Описание характеристик
1	2	3
1	Местоположение объекта	Республика Марий Эл, г. Йошкар-Ола, д. Кельмаково
2	Площадь объекта ± величина погрешности определения площади ($P \pm \Delta P$)	704325 м ² ± 210 м ²
3	Иные характеристики объекта	-

КАРТА (ПЛАН)

д. Кельмаково

Сведения о местоположении границ объекта

Система координат МСК-12

Сведения о характерных точках границ объекта

Обозначение характерных точек границ	Координаты, м		Метод определения координат характерной точки	Средняя квадратическая погрешность положения характерной точки (Mt), м	Описание обозначения точки на местности
	X	Y			
1	2	3	4	5	6
1	371495.09	1278661.84	картометрический	0,10	Закрепление отсутствует
2	371356.92	1278841.58	картометрический	0,10	Закрепление отсутствует
3	371084.39	1278733.59	картометрический	0,10	Закрепление отсутствует
4	370877.86	1278773.42	картометрический	0,10	Закрепление отсутствует
5	370788.07	1278883.93	картометрический	0,10	Закрепление отсутствует
6	370951.76	1278958.55	картометрический	0,10	Закрепление отсутствует
7	371308.19	1279049.80	картометрический	0,10	Закрепление отсутствует
8	371273.62	1279171.10	картометрический	0,10	Закрепление отсутствует
9	371191.52	1279374.56	картометрический	0,10	Закрепление отсутствует
10	371187.46	1279374.92	картометрический	0,10	Закрепление отсутствует
11	371082.55	1279320.52	картометрический	0,10	Закрепление отсутствует
12	371057.09	1279307.91	картометрический	0,10	Закрепление отсутствует
13	371049.65	1279303.45	картометрический	0,10	Закрепление отсутствует
14	370977.72	1279266.04	картометрический	0,10	Закрепление отсутствует
15	370917.28	1279242.11	картометрический	0,10	Закрепление отсутствует
16	370859.17	1279227.19	картометрический	0,10	Закрепление отсутствует
17	370784.16	1279224.69	картометрический	0,10	Закрепление отсутствует
18	370730.89	1279238.37	картометрический	0,10	Закрепление отсутствует
19	370617.00	1279332.26	картометрический	0,10	Закрепление отсутствует
20	370603.11	1279333.98	картометрический	0,10	Закрепление отсутствует
21	370581.72	1279428.10	картометрический	0,10	Закрепление отсутствует
22	370473.08	1279436.09	картометрический	0,10	Закрепление отсутствует
23	370426.86	1279388.70	картометрический	0,10	Закрепление отсутствует
24	370354.60	1279332.96	картометрический	0,10	Закрепление отсутствует
25	370434.24	1279237.50	картометрический	0,10	Закрепление отсутствует
26	370439.68	1279242.41	картометрический	0,10	Закрепление отсутствует
27	370453.91	1279242.43	картометрический	0,10	Закрепление отсутствует
28	370476.64	1279229.52	картометрический	0,10	Закрепление отсутствует
29	370497.31	1279241.68	картометрический	0,10	Закрепление отсутствует
30	370501.66	1279242.98	картометрический	0,10	Закрепление отсутствует
31	370521.82	1279249.00	картометрический	0,10	Закрепление отсутствует

КАРТА (ПЛАН)

д. Кельмаково

32	370533.41	1279252.47	картометрический	0,10	Закрепление отсутствует
33	370539.52	1279250.74	картометрический	0,10	Закрепление отсутствует
34	370557.08	1279245.74	картометрический	0,10	Закрепление отсутствует
35	370582.26	1279222.33	картометрический	0,10	Закрепление отсутствует
36	370586.27	1279212.76	картометрический	0,10	Закрепление отсутствует
37	370594.95	1279192.02	картометрический	0,10	Закрепление отсутствует
38	370577.22	1279167.35	картометрический	0,10	Закрепление отсутствует
39	370562.53	1279138.40	картометрический	0,10	Закрепление отсутствует
40	370546.07	1279129.59	картометрический	0,10	Закрепление отсутствует
41	370527.87	1279105.39	картометрический	0,10	Закрепление отсутствует
42	370523.15	1279085.60	картометрический	0,10	Закрепление отсутствует
43	370493.95	1279051.66	картометрический	0,10	Закрепление отсутствует
44	370475.96	1279020.84	картометрический	0,10	Закрепление отсутствует
45	370470.00	1279010.61	картометрический	0,10	Закрепление отсутствует
46	370452.86	1278965.21	картометрический	0,10	Закрепление отсутствует
47	370472.72	1278946.50	картометрический	0,10	Закрепление отсутствует
48	370481.52	1278922.44	картометрический	0,10	Закрепление отсутствует
49	370504.71	1278911.46	картометрический	0,10	Закрепление отсутствует
50	370555.26	1278928.11	картометрический	0,10	Закрепление отсутствует
51	370582.76	1278924.39	картометрический	0,10	Закрепление отсутствует
52	370594.42	1278904.67	картометрический	0,10	Закрепление отсутствует
53	370603.70	1278863.58	картометрический	0,10	Закрепление отсутствует
54	370620.44	1278853.90	картометрический	0,10	Закрепление отсутствует
55	370642.97	1278822.31	картометрический	0,10	Закрепление отсутствует
56	370649.71	1278787.30	картометрический	0,10	Закрепление отсутствует
57	370653.17	1278773.79	картометрический	0,10	Закрепление отсутствует
58	370658.33	1278753.61	картометрический	0,10	Закрепление отсутствует
59	370663.76	1278739.34	картометрический	0,10	Закрепление отсутствует
60	370670.05	1278722.81	картометрический	0,10	Закрепление отсутствует
61	370680.17	1278683.11	картометрический	0,10	Закрепление отсутствует
62	370681.96	1278652.96	картометрический	0,10	Закрепление отсутствует
63	370692.14	1278656.95	картометрический	0,10	Закрепление отсутствует
64	370703.14	1278661.26	картометрический	0,10	Закрепление отсутствует
65	370730.07	1278675.38	картометрический	0,10	Закрепление отсутствует
66	370785.00	1278682.40	картометрический	0,10	Закрепление отсутствует
67	370829.22	1278660.44	картометрический	0,10	Закрепление отсутствует
68	370845.03	1278669.12	картометрический	0,10	Закрепление отсутствует
69	370860.15	1278696.81	картометрический	0,10	Закрепление отсутствует
70	370863.66	1278721.53	картометрический	0,10	Закрепление отсутствует
71	370878.93	1278719.43	картометрический	0,10	Закрепление отсутствует

КАРТА (ПЛАН)

д. Кельмаково

72	370869.63	1278679.20	картометрический	0,10	Закрепление отсутствует
73	370860.34	1278656.85	картометрический	0,10	Закрепление отсутствует
74	370853.85	1278651.89	картометрический	0,10	Закрепление отсутствует
75	370866.05	1278623.01	картометрический	0,10	Закрепление отсутствует
76	370848.64	1278581.14	картометрический	0,10	Закрепление отсутствует
77	370840.91	1278562.53	картометрический	0,10	Закрепление отсутствует
78	370813.16	1278540.73	картометрический	0,10	Закрепление отсутствует
79	370818.55	1278532.25	картометрический	0,10	Закрепление отсутствует
80	370827.51	1278517.73	картометрический	0,10	Закрепление отсутствует
81	370847.87	1278494.20	картометрический	0,10	Закрепление отсутствует
82	370852.33	1278472.04	картометрический	0,10	Закрепление отсутствует
83	370865.34	1278471.63	картометрический	0,10	Закрепление отсутствует
84	370876.84	1278486.15	картометрический	0,10	Закрепление отсутствует
85	370888.78	1278511.27	картометрический	0,10	Закрепление отсутствует
86	370900.84	1278507.00	картометрический	0,10	Закрепление отсутствует
87	370910.63	1278479.56	картометрический	0,10	Закрепление отсутствует
88	370918.00	1278446.27	картометрический	0,10	Закрепление отсутствует
89	370950.15	1278432.97	картометрический	0,10	Закрепление отсутствует
90	371007.54	1278378.79	картометрический	0,10	Закрепление отсутствует
91	371048.22	1278343.80	картометрический	0,10	Закрепление отсутствует
92	371089.30	1278322.31	картометрический	0,10	Закрепление отсутствует
93	371118.31	1278321.23	картометрический	0,10	Закрепление отсутствует
94	371144.82	1278323.52	картометрический	0,10	Закрепление отсутствует
95	371151.01	1278324.06	картометрический	0,10	Закрепление отсутствует
96	371155.61	1278320.21	картометрический	0,10	Закрепление отсутствует
97	371175.33	1278303.68	картометрический	0,10	Закрепление отсутствует
98	371195.06	1278275.47	картометрический	0,10	Закрепление отсутствует
99	371202.24	1278228.17	картометрический	0,10	Закрепление отсутствует
100	371184.02	1278193.93	картометрический	0,10	Закрепление отсутствует
101	371148.61	1278163.05	картометрический	0,10	Закрепление отсутствует
102	371128.94	1278149.79	картометрический	0,10	Закрепление отсутствует
103	371088.75	1278146.00	картометрический	0,10	Закрепление отсутствует
104	371052.73	1278152.88	картометрический	0,10	Закрепление отсутствует
105	371034.53	1278171.60	картометрический	0,10	Закрепление отсутствует
106	371023.96	1278177.83	картометрический	0,10	Закрепление отсутствует
107	371020.39	1278168.17	картометрический	0,10	Закрепление отсутствует
108	371025.51	1278157.59	картометрический	0,10	Закрепление отсутствует
109	371048.63	1278140.26	картометрический	0,10	Закрепление отсутствует
110	371085.07	1278111.82	картометрический	0,10	Закрепление отсутствует
111	371113.40	1278079.69	картометрический	0,10	Закрепление отсутствует

КАРТА (ПЛАН)**д. Кельмаково**

112	371122.44	1278054.66	картометрический	0,10	Закрепление отсутствует
113	371106.32	1278014.44	картометрический	0,10	Закрепление отсутствует
114	371094.35	1277980.03	картометрический	0,10	Закрепление отсутствует
115	371080.28	1277950.31	картометрический	0,10	Закрепление отсутствует
116	371082.72	1277939.88	картометрический	0,10	Закрепление отсутствует
117	371092.70	1277925.30	картометрический	0,10	Закрепление отсутствует
118	371116.30	1277915.19	картометрический	0,10	Закрепление отсутствует
119	371159.63	1277890.50	картометрический	0,10	Закрепление отсутствует
120	371196.87	1277870.14	картометрический	0,10	Закрепление отсутствует
121	371230.77	1277833.52	картометрический	0,10	Закрепление отсутствует
122	371239.28	1277825.50	картометрический	0,10	Закрепление отсутствует
123	371262.72	1277813.09	картометрический	0,10	Закрепление отсутствует
124	371276.98	1277812.95	картометрический	0,10	Закрепление отсутствует
125	371295.32	1277812.77	картометрический	0,10	Закрепление отсутствует
126	371319.05	1277818.31	картометрический	0,10	Закрепление отсутствует
127	371384.49	1277880.09	картометрический	0,10	Закрепление отсутствует
128	371369.65	1277962.78	картометрический	0,10	Закрепление отсутствует
129	371422.95	1278110.12	картометрический	0,10	Закрепление отсутствует
130	371390.59	1278247.13	картометрический	0,10	Закрепление отсутствует
131	371392.37	1278303.08	картометрический	0,10	Закрепление отсутствует
132	371419.08	1278376.20	картометрический	0,10	Закрепление отсутствует
133	371455.62	1278459.48	картометрический	0,10	Закрепление отсутствует
134	371465.05	1278547.96	картометрический	0,10	Закрепление отсутствует
1	371495.09	1278661.84	картометрический	0,10	Закрепление отсутствует

3. Сведения о характерных точках части (частей) границы объекта землеустройства

Часть № -

	-	-	-	
--	---	---	---	--

Сведения о частях границ объекта землеустройства, совпадающих с местоположением внешних границ природных объектов и (или) объектов искусственного происхождения

Обозначение части границ		Описание прохождения границы
от точки	до точки	
1	2	3
1	2	-
2	3	-
3	4	-
4	5	-
5	6	-

КАРТА (ПЛАН)

д. Кельмаково

6	7	-
7	8	-
8	9	-
9	10	-
10	11	-
11	12	-
12	13	-
13	14	-
14	15	-
15	16	-
16	17	-
17	18	-
18	19	-
19	20	-
20	21	-
21	22	-
22	23	-
23	24	-
24	25	-
25	26	-
26	27	-
27	28	-
28	29	-
29	30	-
30	31	-
31	32	-
32	33	-
33	34	-
34	35	-
35	36	-
36	37	-
37	38	-
38	39	-
39	40	-
40	41	-
41	42	-
42	43	-
43	44	-
44	45	-
45	46	-

КАРТА (ПЛАН)

д. Кельмаково

46	47	-
47	48	-
48	49	-
49	50	-
50	51	-
51	52	-
52	53	-
53	54	-
54	55	-
55	56	-
56	57	-
57	58	-
58	59	-
59	60	-
60	61	-
61	62	-
62	63	-
63	64	-
64	65	-
65	66	-
66	67	-
67	68	-
68	69	-
69	70	-
70	71	-
71	72	-
72	73	-
73	74	-
74	75	-
75	76	-
76	77	-
77	78	-
78	79	-
79	80	-
80	81	-
81	82	-
82	83	-
83	84	-
84	85	-
85	86	-

КАРТА (ПЛАН)

д. Кельмаково

86	87	-
87	88	-
88	89	-
89	90	-
90	91	-
91	92	-
92	93	-
93	94	-
94	95	-
95	96	-
96	97	-
97	98	-
98	99	-
99	100	-
100	101	-
101	102	-
102	103	-
103	104	-
104	105	-
105	106	-
106	107	-
107	108	-
108	109	-
109	110	-
110	111	-
111	112	-
112	113	-
113	114	-
114	115	-
115	116	-
116	117	-
117	118	-
118	119	-
119	120	-
120	121	-
121	122	-
122	123	-
123	124	-
124	125	-
125	126	-

КАРТА (ПЛАН)**д. Кельмаково**

126	127	-
127	128	-
128	129	-
129	130	-
130	131	-
131	132	-
132	133	-
133	134	-
134	1	-

КАРТА (ПЛАН)

д. Кельмаково

Сведения о местоположении измененных (уточненных) границ объекта

1. Система координат МСК-12

2. Сведения о характерных точках границ объекта

Обозначение характерных точек границ	Существующие координаты, м		Измененные (уточненные) координаты, м		Метод определения координат характерной точки	средняя квадратическая погрешность положения характерной точки (M _t), м	Описание обозначения точки на местности (при наличии)
	X	X	Y	Y			
1	2	3	4	5	6	7	8
	-	-	-	-		-	

3. Сведения о характерных точках части (частей) границы объекта

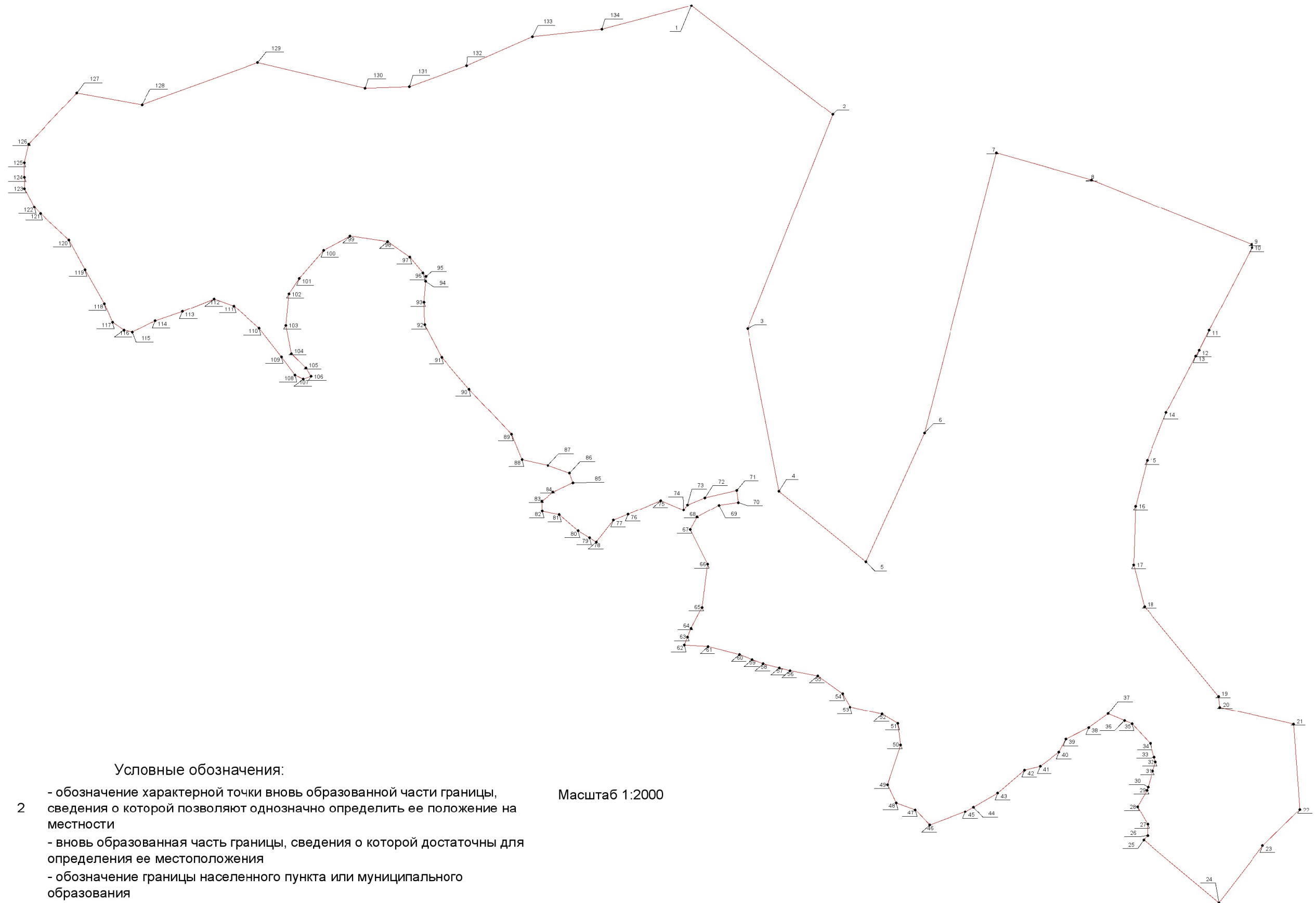
Часть № -

	-	-	-	-		-	
--	---	---	---	---	--	---	--

4. Сведения о частях границ объекта, совпадающих с местоположением внешних границ природных объектов и (или) объектов искусственного происхождения

Обозначение части границ		Существующее описание прохождения части границ	Измененное (уточненное) описание прохождения части границ
от точки	до точки		
1	2	3	4

План границ объекта землеустройства



КАРТА (ПЛАН)

п. Нолька

Титульный лист

1. Сведения о заказчике землеустроительных работ:

О физическом лице:

Фамилия, имя, отчество (отчество указывается при наличии)

-

О юридическом лице, органе государственной власти, органе местного самоуправления:

Полное наименование: Управление архитектуры и градостроительства администрации
городского округа «Город Йошкар-Ола»

Страна регистрации (инкорпорации) – Россия

Фамилия и инициалы уполномоченного представителя, его должность,
реквизиты доверенности (если представитель действует по доверенности)

Дождиков А.С.

Начальник управления архитектуры и градостроительства администрации городского округа
«Город Йошкар-Ола»

-

серия: - № - от -

подпись _____

Дата " ____ " _____ г.

Место для оттиска печати заказчика

2. Сведения об исполнителе землеустроительных работ:

Об индивидуальном предпринимателе:

Фамилия, имя, отчество (при наличии отчества)

- - -

Идентификационный номер налогоплательщика -

Контактный телефон и почтовый -

Й-Ола

Номер квалификационного аттестата кадастрового инженера -

О юридическом лице:

Полное наименование Муниципальное унитарное предприятие «Архитектор»
муниципального образования «Город Йошкар-Ола»

Основной государственный регистрационный номер 1021200777201

Контактный телефон и почтовый адрес (8362) 641540

Республика Марий Эл, г. Йошкар-Ола, ул. Советская, д. 173

Фамилия и инициалы уполномоченного представителя юридического лица, его должность, реквизиты доверенности

Струк О.Н. и.о. директора доверенность от 06.09.2021 № 4

Сведения о кадастровом инженерере -

- - № аттестата -

Подпись

Дата

-

*Место для оттиска печати лица, составившего карту (план) объекта землеустройства***3. Сведения о согласовании карты (плана) объекта землеустройства:**

Полное наименование органа (организации), с которым осуществляется согласование, фамилия и инициалы уполномоченного лица, его должность

-

Реквизиты письма (дата и номер, если согласование оформлено в виде письма)

от -

, № -

Подпись _____

Дата "_____" _____ 2012 г.

Место для оттиска печати органа (организации), с которым осуществляется согласование

**4. Информация о передаче карты (плана) объекта землеустройства
в государственный фонд данных, полученных в результате проведения
землеустройства:**

Регистрационный № -

Дата передачи -

-

(наименование органа (организации), осуществляющего хранение землеустроительной документации)

КАРТА (ПЛАН)**п. Нолька**

№ п/п	Содержание	Номера листов
1	2	3
1	Основания для проведения землеустроительных работ и исходные данные	6
2	Сведения об объекте землеустройства	7
3	Сведения о местоположении границ объекта землеустройства	8
4	Сведения о местоположении измененных (уточненных) границ объекта землеустройства	78
5	План границ объекта землеустройства	79
Приложения		

КАРТА (ПЛАН)**п. Нолька****Основания для проведения землеустроительных работ и исходные данные****Перечень документов**

№ п/п	Наименование и реквизиты документа	Сведения об органе (организации), подготовившем или принявшем документ
1	2	3
1	Муниципальный контракт № 15/2-ГП 17.09.2021	Муниципальное унитарное предприятие «Архитектор» муниципального образования «Город Йошкар-Ола»
2	Акт № 15/2-ГП 29.09.2021	Муниципальное унитарное предприятие «Архитектор» муниципального образования «Город Йошкар-Ола»

КАРТА (ПЛАН)

п. Нолька

Сведения об объекте

№ п/п	Характеристики объекта землеустройства	Описание характеристик
1	2	3
1	Местоположение объекта	Республика Марий Эл, г. Йошкар-Ола, п. Нолька
2	Площадь объекта ± величина погрешности определения площади ($P \pm \Delta P$)	1027253 м ² ± 253 м ²
3	Иные характеристики объекта	-

КАРТА (ПЛАН)

п. Нолька

Сведения о местоположении границ объекта

Система координат МСК-12

Сведения о характерных точках границ объекта

Обозначение характерных точек границ	Координаты, м		Метод определения координат характерной точки	Средняя квадратическая погрешность положения характерной точки (Mt), м	Описание обозначения точки на местности
	X	Y			
1	2	3	4	5	6
1	360509.45	1271234.67	картометрический	0,10	Закрепление отсутствует
2	360481.19	1271271.99	картометрический	0,10	Закрепление отсутствует
3	360466.32	1271260.03	картометрический	0,10	Закрепление отсутствует
4	360368.73	1271390.59	картометрический	0,10	Закрепление отсутствует
5	360156.48	1271320.80	картометрический	0,10	Закрепление отсутствует
6	360127.10	1271323.83	картометрический	0,10	Закрепление отсутствует
7	360010.12	1271242.86	картометрический	0,10	Закрепление отсутствует
8	359972.84	1271246.57	картометрический	0,10	Закрепление отсутствует
9	359921.66	1271250.22	картометрический	0,10	Закрепление отсутствует
10	359921.41	1271256.77	картометрический	0,10	Закрепление отсутствует
11	359921.49	1271261.80	картометрический	0,10	Закрепление отсутствует
12	359921.64	1271267.86	картометрический	0,10	Закрепление отсутствует
13	359920.43	1271275.41	картометрический	0,10	Закрепление отсутствует
14	359919.96	1271304.62	картометрический	0,10	Закрепление отсутствует
15	359882.66	1271307.59	картометрический	0,10	Закрепление отсутствует
16	359880.43	1271272.24	картометрический	0,10	Закрепление отсутствует
17	359878.84	1271258.52	картометрический	0,10	Закрепление отсутствует
18	359801.12	1271262.75	картометрический	0,10	Закрепление отсутствует
19	359773.02	1271265.13	картометрический	0,10	Закрепление отсутствует
20	359724.94	1271284.20	картометрический	0,10	Закрепление отсутствует
21	359681.84	1271332.10	картометрический	0,10	Закрепление отсутствует
22	359656.27	1271368.69	картометрический	0,10	Закрепление отсутствует
23	359650.67	1271376.91	картометрический	0,10	Закрепление отсутствует
24	359646.59	1271382.28	картометрический	0,10	Закрепление отсутствует
25	359604.10	1271512.23	картометрический	0,10	Закрепление отсутствует
26	359591.58	1271537.31	картометрический	0,10	Закрепление отсутствует
27	359586.86	1271558.47	картометрический	0,10	Закрепление отсутствует
28	359589.96	1271559.55	картометрический	0,10	Закрепление отсутствует
29	359587.98	1271565.18	картометрический	0,10	Закрепление отсутствует
30	359584.88	1271564.10	картометрический	0,10	Закрепление отсутствует
31	359581.93	1271572.18	картометрический	0,10	Закрепление отсутствует

КАРТА (ПЛАН)

п. Нолька

32	359581.46	1271575.80	картометрический	0,10	Закрепление отсутствует
33	359577.25	1271604.07	картометрический	0,10	Закрепление отсутствует
34	359586.38	1271636.02	картометрический	0,10	Закрепление отсутствует
35	359588.46	1271643.05	картометрический	0,10	Закрепление отсутствует
36	359589.57	1271646.77	картометрический	0,10	Закрепление отсутствует
37	359591.87	1271654.54	картометрический	0,10	Закрепление отсутствует
38	359591.46	1271655.54	картометрический	0,10	Закрепление отсутствует
39	359589.93	1271659.23	картометрический	0,10	Закрепление отсутствует
40	359581.98	1271678.43	картометрический	0,10	Закрепление отсутствует
41	359575.47	1271677.08	картометрический	0,10	Закрепление отсутствует
42	359574.21	1271683.82	картометрический	0,10	Закрепление отсутствует
43	359579.15	1271685.20	картометрический	0,10	Закрепление отсутствует
44	359583.28	1271691.64	картометрический	0,10	Закрепление отсутствует
45	359582.11	1271695.39	картометрический	0,10	Закрепление отсутствует
46	359585.83	1271696.39	картометрический	0,10	Закрепление отсутствует
47	359580.55	1271712.60	картометрический	0,10	Закрепление отсутствует
48	359578.71	1271718.47	картометрический	0,10	Закрепление отсутствует
49	359592.50	1271725.91	картометрический	0,10	Закрепление отсутствует
50	359591.76	1271729.39	картометрический	0,10	Закрепление отсутствует
51	359611.65	1271762.48	картометрический	0,10	Закрепление отсутствует
52	359564.04	1271834.26	картометрический	0,10	Закрепление отсутствует
53	359547.58	1271851.87	картометрический	0,10	Закрепление отсутствует
54	359545.20	1271862.80	картометрический	0,10	Закрепление отсутствует
55	359549.86	1271863.86	картометрический	0,10	Закрепление отсутствует
56	359548.99	1271867.76	картометрический	0,10	Закрепление отсутствует
57	359544.35	1271866.71	картометрический	0,10	Закрепление отсутствует
58	359543.21	1271871.97	картометрический	0,10	Закрепление отсутствует
59	359541.13	1271871.52	картометрический	0,10	Закрепление отсутствует
60	359540.84	1271872.85	картометрический	0,10	Закрепление отсутствует
61	359538.49	1271872.34	картометрический	0,10	Закрепление отсутствует
62	359538.22	1271873.58	картометрический	0,10	Закрепление отсутствует
63	359534.23	1271872.71	картометрический	0,10	Закрепление отсутствует
64	359533.26	1271877.38	картометрический	0,10	Закрепление отсутствует
65	359531.84	1271883.39	картометрический	0,10	Закрепление отсутствует
66	359533.75	1271883.97	картометрический	0,10	Закрепление отсутствует
67	359535.71	1271884.36	картометрический	0,10	Закрепление отсутствует
68	359552.38	1271887.71	картометрический	0,10	Закрепление отсутствует
69	359530.22	1271990.06	картометрический	0,10	Закрепление отсутствует
70	359459.15	1272145.97	картометрический	0,10	Закрепление отсутствует
71	359428.95	1272212.22	картометрический	0,10	Закрепление отсутствует

КАРТА (ПЛАН)

п. Нолька

72	359423.42	1272241.70	картометрический	0,10	Закрепление отсутствует
73	359400.84	1272259.69	картометрический	0,10	Закрепление отсутствует
74	359411.96	1272296.85	картометрический	0,10	Закрепление отсутствует
75	359416.94	1272294.88	картометрический	0,10	Закрепление отсутствует
76	359423.57	1272315.25	картометрический	0,10	Закрепление отсутствует
77	359427.06	1272332.82	картометрический	0,10	Закрепление отсутствует
78	359428.56	1272340.37	картометрический	0,10	Закрепление отсутствует
79	359425.23	1272341.18	картометрический	0,10	Закрепление отсутствует
80	359428.66	1272352.62	картометрический	0,10	Закрепление отсутствует
81	359435.20	1272374.51	картометрический	0,10	Закрепление отсутствует
82	359439.34	1272393.10	картометрический	0,10	Закрепление отсутствует
83	359449.80	1272423.27	картометрический	0,10	Закрепление отсутствует
84	359551.56	1272575.94	картометрический	0,10	Закрепление отсутствует
85	359595.40	1272575.31	картометрический	0,10	Закрепление отсутствует
86	359613.42	1272728.30	картометрический	0,10	Закрепление отсутствует
87	359597.26	1273189.56	картометрический	0,10	Закрепление отсутствует
88	359505.51	1273182.58	картометрический	0,10	Закрепление отсутствует
89	359484.24	1273182.09	картометрический	0,10	Закрепление отсутствует
90	359466.63	1273172.81	картометрический	0,10	Закрепление отсутствует
91	359413.06	1273173.98	картометрический	0,10	Закрепление отсутствует
92	359403.59	1273188.50	картометрический	0,10	Закрепление отсутствует
93	359390.56	1273206.28	картометрический	0,10	Закрепление отсутствует
94	359379.06	1273210.70	картометрический	0,10	Закрепление отсутствует
95	359305.24	1273180.21	картометрический	0,10	Закрепление отсутствует
96	359234.13	1273139.91	картометрический	0,10	Закрепление отсутствует
97	359113.25	1273060.51	картометрический	0,10	Закрепление отсутствует
98	359070.59	1273033.26	картометрический	0,10	Закрепление отсутствует
99	358985.27	1272958.60	картометрический	0,10	Закрепление отсутствует
100	358937.86	1272911.19	картометрический	0,10	Закрепление отсутствует
101	358921.27	1272921.86	картометрический	0,10	Закрепление отсутствует
102	358908.23	1272939.64	картометрический	0,10	Закрепление отсутствует
103	358858.46	1273001.26	картометрический	0,10	Закрепление отсутствует
104	358812.26	1272994.56	картометрический	0,10	Закрепление отсутствует
105	358797.92	1272990.58	картометрический	0,10	Закрепление отсутствует
106	358774.42	1272975.53	картометрический	0,10	Закрепление отсутствует
107	358782.88	1272951.08	картометрический	0,10	Закрепление отсутствует
108	358858.10	1272915.35	картометрический	0,10	Закрепление отсутствует
109	358883.49	1272896.54	картометрический	0,10	Закрепление отсутствует
110	358916.64	1272875.40	картометрический	0,10	Закрепление отсутствует
111	358926.73	1272868.96	картометрический	0,10	Закрепление отсутствует

КАРТА (ПЛАН)

п. Нолька

112	358938.03	1272861.75	картометрический	0,10	Закрепление отсутствует
113	358966.24	1272861.75	картометрический	0,10	Закрепление отсутствует
114	359004.10	1272829.10	картометрический	0,10	Закрепление отсутствует
115	359024.02	1272811.92	картометрический	0,10	Закрепление отсутствует
116	359036.96	1272800.76	картометрический	0,10	Закрепление отсутствует
117	359050.29	1272788.88	картометрический	0,10	Закрепление отсутствует
118	359067.54	1272773.75	картометрический	0,10	Закрепление отсутствует
119	359087.42	1272757.25	картометрический	0,10	Закрепление отсутствует
120	359096.00	1272749.85	картометрический	0,10	Закрепление отсутствует
121	359100.70	1272729.16	картометрический	0,10	Закрепление отсутствует
122	359094.12	1272712.24	картометрический	0,10	Закрепление отсутствует
123	359075.32	1272700.95	картометрический	0,10	Закрепление отсутствует
124	359083.78	1272671.80	картометрический	0,10	Закрепление отсутствует
125	359100.26	1272659.59	картометрический	0,10	Закрепление отсутствует
126	359109.17	1272653.00	картометрический	0,10	Закрепление отсутствует
127	359133.62	1272627.60	картометрический	0,10	Закрепление отсутствует
128	359139.64	1272609.53	картометрический	0,10	Закрепление отсутствует
129	359142.08	1272602.22	картометрический	0,10	Закрепление отсутствует
130	359131.74	1272586.23	картометрический	0,10	Закрепление отсутствует
131	359104.46	1272573.06	картометрический	0,10	Закрепление отсутствует
132	359072.50	1272560.84	картометрический	0,10	Закрепление отсутствует
133	359060.27	1272528.87	картометрический	0,10	Закрепление отсутствует
134	359055.55	1272500.54	картометрический	0,10	Закрепление отсутствует
135	359054.63	1272495.01	картометрический	0,10	Закрепление отсутствует
136	359057.04	1272487.16	картометрический	0,10	Закрепление отсутствует
137	359063.02	1272468.26	картометрический	0,10	Закрепление отсутствует
138	359067.72	1272453.28	картометрический	0,10	Закрепление отсутствует
139	359069.68	1272447.06	картометрический	0,10	Закрепление отсутствует
140	359089.42	1272396.28	картометрический	0,10	Закрепление отсутствует
141	359109.43	1272374.16	картометрический	0,10	Закрепление отсутствует
142	359117.38	1272365.38	картометрический	0,10	Закрепление отсутствует
143	359125.16	1272356.78	картометрический	0,10	Закрепление отсутствует
144	359150.65	1272345.31	картометрический	0,10	Закрепление отсутствует
145	359162.76	1272339.86	картометрический	0,10	Закрепление отсутствует
146	359206.04	1272330.70	картометрический	0,10	Закрепление отсутствует
147	359243.63	1272306.13	картометрический	0,10	Закрепление отсутствует
148	359269.94	1272281.55	картометрический	0,10	Закрепление отсутствует
149	359279.63	1272260.82	картометрический	0,10	Закрепление отсутствует
150	359285.82	1272247.57	картометрический	0,10	Закрепление отсутствует
151	359298.27	1272229.32	картометрический	0,10	Закрепление отсутствует

КАРТА (ПЛАН)

п. Нолька

152	359309.48	1272201.83	картометрический	0,10	Закрепление отсутствует
153	359309.70	1272201.92	картометрический	0,10	Закрепление отсутствует
154	359330.38	1272206.63	картометрический	0,10	Закрепление отсутствует
155	359354.24	1272213.42	картометрический	0,10	Закрепление отсутствует
156	359357.06	1272214.13	картометрический	0,10	Закрепление отсутствует
157	359361.39	1272201.00	картометрический	0,10	Закрепление отсутствует
158	359367.98	1272182.14	картометрический	0,10	Закрепление отсутствует
159	359338.58	1272169.13	картометрический	0,10	Закрепление отсутствует
160	359330.73	1272166.34	картометрический	0,10	Закрепление отсутствует
161	359314.91	1272161.12	картометрический	0,10	Закрепление отсутствует
162	359299.95	1272156.41	картометрический	0,10	Закрепление отсутствует
163	359210.35	1272134.74	картометрический	0,10	Закрепление отсутствует
164	359249.46	1272031.64	картометрический	0,10	Закрепление отсутствует
165	359147.58	1271998.45	картометрический	0,10	Закрепление отсутствует
166	359164.11	1271957.69	картометрический	0,10	Закрепление отсутствует
167	359186.58	1271883.32	картометрический	0,10	Закрепление отсутствует
168	359196.87	1271872.39	картометрический	0,10	Закрепление отсутствует
169	359213.57	1271823.46	картометрический	0,10	Закрепление отсутствует
170	359220.20	1271805.06	картометрический	0,10	Закрепление отсутствует
171	359241.71	1271741.28	картометрический	0,10	Закрепление отсутствует
172	359256.01	1271659.61	картометрический	0,10	Закрепление отсутствует
173	359257.68	1271648.04	картометрический	0,10	Закрепление отсутствует
174	359286.52	1271552.60	картометрический	0,10	Закрепление отсутствует
175	359285.95	1271552.55	картометрический	0,10	Закрепление отсутствует
176	359286.35	1271547.30	картометрический	0,10	Закрепление отсутствует
177	359288.07	1271547.46	картометрический	0,10	Закрепление отсутствует
178	359292.25	1271533.64	картометрический	0,10	Закрепление отсутствует
179	359342.86	1271266.31	картометрический	0,10	Закрепление отсутствует
180	359381.96	1271266.31	картометрический	0,10	Закрепление отсутствует
181	359406.50	1271270.23	картометрический	0,10	Закрепление отсутствует
182	359418.94	1271272.20	картометрический	0,10	Закрепление отсутствует
183	359436.36	1271274.90	картометрический	0,10	Закрепление отсутствует
184	359436.70	1271266.86	картометрический	0,10	Закрепление отсутствует
185	359447.19	1271245.89	картометрический	0,10	Закрепление отсутствует
186	359467.00	1271233.08	картометрический	0,10	Закрепление отсутствует
187	359489.13	1271233.08	картометрический	0,10	Закрепление отсутствует
188	359501.95	1271222.59	картометрический	0,10	Закрепление отсутствует
189	359513.60	1271216.76	картометрический	0,10	Закрепление отсутствует
190	359534.56	1271214.44	картометрический	0,10	Закрепление отсутствует
191	359559.04	1271202.78	картометрический	0,10	Закрепление отсутствует

КАРТА (ПЛАН)

п. Нолька

192	359606.87	1271201.84	картометрический	0,10	Закрепление отсутствует
193	359634.06	1271201.39	картометрический	0,10	Закрепление отсутствует
194	359669.71	1271203.95	картометрический	0,10	Закрепление отсутствует
195	359686.02	1271189.97	картометрический	0,10	Закрепление отсутствует
196	359697.66	1271178.32	картометрический	0,10	Закрепление отсутствует
197	359696.51	1271169.00	картометрический	0,10	Закрепление отсутствует
198	359683.68	1271159.68	картометрический	0,10	Закрепление отсутствует
199	359683.68	1271150.36	картометрический	0,10	Закрепление отсутствует
200	359698.83	1271118.91	картометрический	0,10	Закрепление отсутствует
201	359709.32	1271104.93	картометрический	0,10	Закрепление отсутствует
202	359764.07	1271092.11	картометрический	0,10	Закрепление отсутствует
203	359793.19	1271094.44	картометрический	0,10	Закрепление отсутствует
204	359811.91	1271095.38	картометрический	0,10	Закрепление отсутствует
205	359816.55	1271091.41	картометрический	0,10	Закрепление отсутствует
206	359816.11	1271078.16	картометрический	0,10	Закрепление отсутствует
207	359807.28	1271053.87	картометрический	0,10	Закрепление отсутствует
208	359805.51	1271036.20	картометрический	0,10	Закрепление отсутствует
209	359812.58	1271018.10	картометрический	0,10	Закрепление отсутствует
210	359826.27	1271005.29	картометрический	0,10	Закрепление отсутствует
211	359833.78	1271003.08	картометрический	0,10	Закрепление отсутствует
212	359840.84	1271005.73	картометрический	0,10	Закрепление отсутствует
213	359840.40	1271020.75	картометрический	0,10	Закрепление отсутствует
214	359832.89	1271044.15	картометрический	0,10	Закрепление отсутствует
215	359835.10	1271055.19	картометрический	0,10	Закрепление отсутствует
216	359845.70	1271059.17	картометрический	0,10	Закрепление отсутствует
217	359854.98	1271060.49	картометрический	0,10	Закрепление отсутствует
218	359876.17	1271071.09	картометрический	0,10	Закрепление отсутствует
219	359886.33	1271072.42	картометрический	0,10	Закрепление отсутствует
220	359888.10	1271064.91	картометрический	0,10	Закрепление отсутствует
221	359887.66	1271051.22	картометрический	0,10	Закрепление отсутствует
222	359889.87	1271035.76	картометрический	0,10	Закрепление отсутствует
223	359895.61	1271026.93	картометрический	0,10	Закрепление отсутствует
224	359904.00	1271021.19	картометрический	0,10	Закрепление отсутствует
225	359906.21	1271010.14	картометрический	0,10	Закрепление отсутствует
226	359895.17	1270984.09	картометрический	0,10	Закрепление отсутствует
227	359883.24	1270955.82	картометрический	0,10	Закрепление отсутствует
228	359866.02	1270933.74	картометрический	0,10	Закрепление отсутствует
229	359861.16	1270918.28	картометрический	0,10	Закрепление отсутствует
230	359869.99	1270908.57	картометрический	0,10	Закрепление отсутствует
231	359879.71	1270909.45	картометрический	0,10	Закрепление отсутствует

КАРТА (ПЛАН)

п. Нолька

232	359888.54	1270912.54	картометрический	0,10	Закрепление отсутствует
233	359900.47	1270928.44	картометрический	0,10	Закрепление отсутствует
234	359907.97	1270930.65	картометрический	0,10	Закрепление отсутствует
235	359912.83	1270930.65	картометрический	0,10	Закрепление отсутствует
236	359924.76	1270939.04	картометрический	0,10	Закрепление отсутствует
237	359930.94	1270946.10	картометрический	0,10	Закрепление отсутствует
238	359938.45	1270960.68	картометрический	0,10	Закрепление отсутствует
239	359943.75	1270962.00	картометрический	0,10	Закрепление отсутствует
240	359953.02	1270959.35	картометрический	0,10	Закрепление отсутствует
241	359969.80	1270941.25	картометрический	0,10	Закрепление отсутствует
242	359992.33	1270915.63	картометрический	0,10	Закрепление отсутствует
243	360003.37	1270917.84	картометрический	0,10	Закрепление отсутствует
244	360025.01	1270929.76	картометрический	0,10	Закрепление отсутствует
245	360032.52	1270924.90	картометрический	0,10	Закрепление отсутствует
246	360036.93	1270916.07	картометрический	0,10	Закрепление отсутствует
247	360037.38	1270907.68	картометрический	0,10	Закрепление отсутствует
248	360042.23	1270901.50	картометрический	0,10	Закрепление отсутствует
249	360051.95	1270885.60	картометрический	0,10	Закрепление отсутствует
250	360049.74	1270879.86	картометрический	0,10	Закрепление отсутствует
251	360038.70	1270875.88	картометрический	0,10	Закрепление отсутствует
252	360011.32	1270873.67	картометрический	0,10	Закрепление отсутствует
253	359990.56	1270870.58	картометрический	0,10	Закрепление отсутствует
254	359971.13	1270849.82	картометрический	0,10	Закрепление отсутствует
255	359963.62	1270845.41	картометрический	0,10	Закрепление отсутствует
256	359955.67	1270842.32	картометрический	0,10	Закрепление отсутствует
257	359956.11	1270837.46	картометрический	0,10	Закрепление отсутствует
258	359958.76	1270830.39	картометрический	0,10	Закрепление отсутствует
259	359966.27	1270818.91	картометрический	0,10	Закрепление отсутствует
260	359993.36	1270796.27	картометрический	0,10	Закрепление отсутствует
261	360015.67	1270808.23	картометрический	0,10	Закрепление отсутствует
262	360016.30	1270806.94	картометрический	0,10	Закрепление отсутствует
263	360017.84	1270807.90	картометрический	0,10	Закрепление отсутствует
264	360052.60	1270823.05	картометрический	0,10	Закрепление отсутствует
265	360133.23	1270847.29	картометрический	0,10	Закрепление отсутствует
266	360226.46	1270852.14	картометрический	0,10	Закрепление отсутствует
267	360271.48	1270890.83	картометрический	0,10	Закрепление отсутствует
268	360307.72	1270855.16	картометрический	0,10	Закрепление отсутствует
269	360344.69	1270937.87	картометрический	0,10	Закрепление отсутствует
270	360399.54	1271067.19	картометрический	0,10	Закрепление отсутствует
271	360458.02	1271144.25	картометрический	0,10	Закрепление отсутствует

КАРТА (ПЛАН)

п. Нолька

272	360471.06	1271163.87	картометрический	0,10	Закрепление отсутствует
1	360509.45	1271234.67	картометрический	0,10	Закрепление отсутствует

3. Сведения о характерных точках части (частей) границы объекта землеустройства

Часть № -

	-	-		-	
--	---	---	--	---	--

Сведения о частях границ объекта землеустройства, совпадающих с местоположением внешних границ природных объектов и (или) объектов искусственного происхождения

Обозначение части границ		Описание прохождения границы
от точки	до точки	
1	2	3
1	2	
2	3	
3	4	
4	5	
5	6	
6	7	
7	8	
8	9	
9	10	
10	11	
11	12	
12	13	
13	14	
14	15	
15	16	
16	17	
17	18	
18	19	
19	20	
20	21	
21	22	
22	23	
23	24	
24	25	
25	26	
26	27	
27	28	

КАРТА (ПЛАН)

п. Нолька

28	29	-
29	30	-
30	31	-
31	32	-
32	33	-
33	34	-
34	35	-
35	36	-
36	37	-
37	38	-
38	39	-
39	40	-
40	41	-
41	42	-
42	43	-
43	44	-
44	45	-
45	46	-
46	47	-
47	48	-
48	49	-
49	50	-
50	51	-
51	52	-
52	53	-
53	54	-
54	55	-
55	56	-
56	57	-
57	58	-
58	59	-
59	60	-
60	61	-
61	62	-
62	63	-
63	64	-
64	65	-
65	66	-
66	67	-
67	68	-

КАРТА (ПЛАН)

п. Нолька

68	69	-
69	70	-
70	71	-
71	72	-
72	73	-
73	74	-
74	75	-
75	76	-
76	77	-
77	78	-
78	79	-
79	80	-
80	81	-
81	82	-
82	83	-
83	84	-
84	85	-
85	86	-
86	87	-
87	88	-
88	89	-
89	90	-
90	91	-
91	92	-
92	93	-
93	94	-
94	95	-
95	96	-
96	97	-
97	98	-
98	99	-
99	100	-
100	101	-
101	102	-
102	103	-
103	104	-
104	105	-
105	106	-
106	107	-
107	108	-

КАРТА (ПЛАН)

п. Нолька

108	109	-
109	110	-
110	111	-
111	112	-
112	113	-
113	114	-
114	115	-
115	116	-
116	117	-
117	118	-
118	119	-
119	120	-
120	121	-
121	122	-
122	123	-
123	124	-
124	125	-
125	126	-
126	127	-
127	128	-
128	129	-
129	130	-
130	131	-
131	132	-
132	133	-
133	134	-
134	135	-
135	136	-
136	137	-
137	138	-
138	139	-
139	140	-
140	141	-
141	142	-
142	143	-
143	144	-
144	145	-
145	146	-
146	147	-
147	148	-

КАРТА (ПЛАН)

п. Нолька

148	149	-
149	150	-
150	151	-
151	152	-
152	153	-
153	154	-
154	155	-
155	156	-
156	157	-
157	158	-
158	159	-
159	160	-
160	161	-
161	162	-
162	163	-
163	164	-
164	165	-
165	166	-
166	167	-
167	168	-
168	169	-
169	170	-
170	171	-
171	172	-
172	173	-
173	174	-
174	175	-
175	176	-
176	177	-
177	178	-
178	179	-
179	180	-
180	181	-
181	182	-
182	183	-
183	184	-
184	185	-
185	186	-
186	187	-
187	188	-

КАРТА (ПЛАН)

п. Нолька

188	189	-
189	190	-
190	191	-
191	192	-
192	193	-
193	194	-
194	195	-
195	196	-
196	197	-
197	198	-
198	199	-
199	200	-
200	201	-
201	202	-
202	203	-
203	204	-
204	205	-
205	206	-
206	207	-
207	208	-
208	209	-
209	210	-
210	211	-
211	212	-
212	213	-
213	214	-
214	215	-
215	216	-
216	217	-
217	218	-
218	219	-
219	220	-
220	221	-
221	222	-
222	223	-
223	224	-
224	225	-
225	226	-
226	227	-
227	228	-

КАРТА (ПЛАН)

п. Нолька

228	229	-
229	230	-
230	231	-
231	232	-
232	233	-
233	234	-
234	235	-
235	236	-
236	237	-
237	238	-
238	239	-
239	240	-
240	241	-
241	242	-
242	243	-
243	244	-
244	245	-
245	246	-
246	247	-
247	248	-
248	249	-
249	250	-
250	251	-
251	252	-
252	253	-
253	254	-
254	255	-
255	256	-
256	257	-
257	258	-
258	259	-
259	260	-
260	261	-
261	262	-
262	263	-
263	264	-
264	265	-
265	266	-
266	267	-
267	268	-

КАРТА (ПЛАН)

п. Нолька

268	269	-
269	270	-
270	271	-
271	272	-
272	1	-

КАРТА (ПЛАН)

п. Нолька

Сведения о местоположении измененных (уточненных) границ объекта

1. Система координат МСК-12

2. Сведения о характерных точках границ объекта

Обозначение характерных точек границ	Существующие координаты, м		Измененные (уточненные) координаты, м		Метод определения координат характерной точки	средняя квадратическая погрешность положения характерной точки (Mt), м	Описание обозначения точки на местности (при наличии)
	X	X	Y	Y			
1	2	3	4	5	6	7	8
	-	-	-	-		-	

3. Сведения о характерных точках части (частей) границы объекта

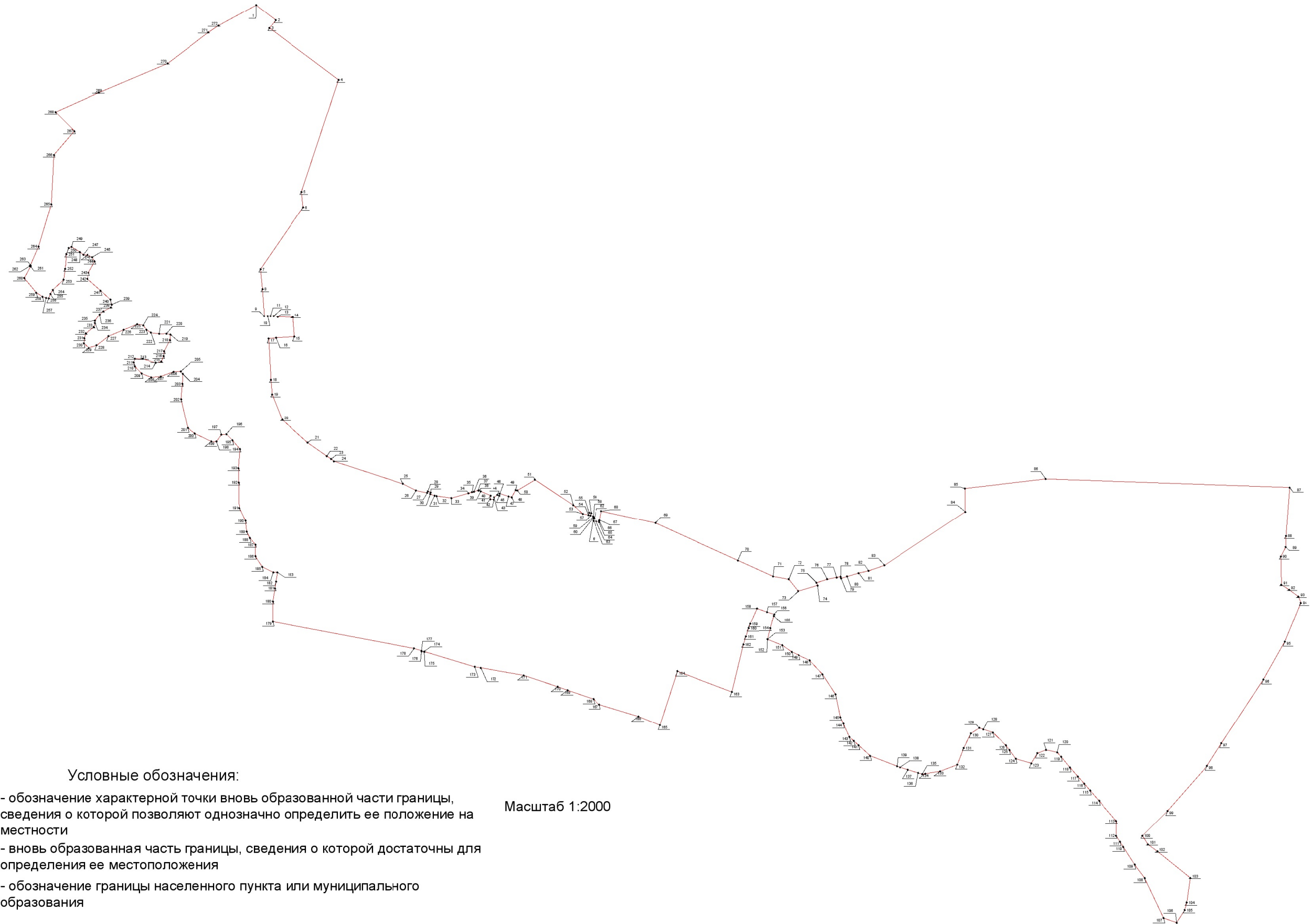
Часть № -

	-	-	-	-		-	
--	---	---	---	---	--	---	--

4. Сведения о частях границ объекта, совпадающих с местоположением внешних границ природных объектов и (или) объектов искусственного происхождения

Обозначение части границ		Существующее описание прохождения части границ	Измененное (уточненное) описание прохождения части границ
от точки	до точки		
1	2	3	4

План границ объекта землеустройства



Условные обозначения:

- 4 ● - обозначение характерной точки вновь образованной части границы, сведения о которой позволяют однозначно определить ее положение на местности
- - вновь образованная часть границы, сведения о которой достаточны для определения ее местоположения
- - обозначение границы населенного пункта или муниципального образования

Масштаб 1:2000

●

—

Нолька

КАРТА (ПЛАН)

д. Савино

Титульный лист

1. Сведения о заказчике землеустроительных работ:

О физическом лице:

Фамилия, имя, отчество (отчество указывается при наличии)

-

О юридическом лице, органе государственной власти, органе местного самоуправления:

Полное наименование: Управление архитектуры и градостроительства администрации
городского округа «Город Йошкар-Ола»

Страна регистрации (инкорпорации) – Россия

Фамилия и инициалы уполномоченного представителя, его должность,
реквизиты доверенности (если представитель действует по доверенности)

Дождиков А.С. -

Начальник управления архитектуры и градостроительства администрации городского округа
«Город Йошкар-Ола»

-

серия: - № - от -

подпись _____

Дата " ____ " _____ г.

Место для оттиска печати заказчика

2. Сведения об исполнителе землеустроительных работ:

Об индивидуальном предпринимателе:

Фамилия, имя, отчество (при наличии отчества)

- - -

Идентификационный номер налогоплательщика -

Контактный телефон и почтовый адрес

Й-Ола

Номер квалификационного аттестата кадастрового инженера -

О юридическом лице:

Полное наименование Муниципальное унитарное предприятие «Архитектор»
муниципального образования «Город Йошкар-Ола»

Основной государственный регистрационный номер 1021200777201

Контактный телефон и почтовый адрес (8362) 641540

Республика Марий Эл, г. Йошкар-Ола, ул. Советская, д. 173

Фамилия и инициалы уполномоченного представителя юридического лица, его должность, реквизиты доверенности

Струк О.Н. и.о. директора доверенность от 06.09.2021 № 4

Сведения о кадастровом инженерере -

- - № аттестата -

Подпись

Дата

-

*Место для оттиска печати лица, составившего карту (план) объекта землеустройства***3. Сведения о согласовании карты (плана) объекта землеустройства:**

Полное наименование органа (организации), с которым осуществляется согласование, фамилия и инициалы уполномоченного лица, его должность

- -

Реквизиты письма (дата и номер, если согласование оформлено в виде письма)

от - , № -

Подпись _____

Дата " ____ " _____ 2012 г.

Место для оттиска печати органа (организации), с которым осуществляется согласование

**4. Информация о передаче карты (плана) объекта землеустройства
в государственный фонд данных, полученных в результате проведения
землеустройства:**

Регистрационный № -

Дата передачи -

-

(наименование органа (организации), осуществляющего хранение землеустроительной документации)

КАРТА (ПЛАН)**д. Савино**

№ п/п	Содержание	Номера листов
1	2	3
1	Основания для проведения землеустроительных работ и исходные данные	6
2	Сведения об объекте землеустройства	7
3	Сведения о местоположении границ объекта землеустройства	8
4	Сведения о местоположении измененных (уточненных) границ объекта землеустройства	78
5	План границ объекта землеустройства	79
Приложения		

КАРТА (ПЛАН)**Д. Савино****Основания для проведения землеустроительных работ и исходные данные****Перечень документов**

№ п/п	Наименование и реквизиты документа	Сведения об органе (организации), подготовившем или принявшем документ
1	2	3
1	Муниципальный контракт № 15/2-ГП 17.09.2021	Муниципальное унитарное предприятие «Архитектор» муниципального образования «Город Йошкар-Ола»
2	Акт № 15/2-ГП 29.09.2021	Муниципальное унитарное предприятие «Архитектор» муниципального образования «Город Йошкар-Ола»

КАРТА (ПЛАН)

д. Савино

Сведения об объекте

№ п/п	Характеристики объекта землеустройства	Описание характеристик
1	2	3
1	Местоположение объекта	Республика Марий Эл, г. Йошкар-Ола, д. Савино
2	Площадь объекта ± величина погрешности определения площади ($P \pm \Delta P$)	Часть № 1 322142 м ² ± 142 м ²
3	Иные характеристики объекта	-
4	Площадь объекта ± величина погрешности определения площади ($P \pm \Delta P$)	Часть № 2 897661 м ² ± 237 м ²
5	Иные характеристики объекта	-

КАРТА (ПЛАН)

д. Савино

Сведения о местоположении границ объекта

Система координат МСК-12

Сведения о характерных точках границ объекта

Обозначение характерных точек границ	Координаты, м		Метод определения координат характерной точки	Средняя квадратическая погрешность положения характерной точки (Mt), м	Описание обозначения точки на местности
	X	Y			
1	2	3	4	5	6
	-	-		-	

3. Сведения о характерных точках части (частей) границы объекта землеустройства

Часть № 1

1	367601.80	1277347.86	картометрический	0,10	Закрепление отсутствует
2	367541.50	1277384.01	картометрический	0,10	Закрепление отсутствует
3	367509.92	1277425.61	картометрический	0,10	Закрепление отсутствует
4	367186.36	1277622.79	картометрический	0,10	Закрепление отсутствует
5	366953.99	1277213.83	картометрический	0,10	Закрепление отсутствует
6	366968.54	1277165.41	картометрический	0,10	Закрепление отсутствует
7	366971.97	1277146.82	картометрический	0,10	Закрепление отсутствует
8	366986.80	1277138.49	картометрический	0,10	Закрепление отсутствует
9	366977.43	1277117.24	картометрический	0,10	Закрепление отсутствует
10	366996.70	1277012.87	картометрический	0,10	Закрепление отсутствует
11	366991.94	1276927.70	картометрический	0,10	Закрепление отсутствует
12	367003.38	1276921.49	картометрический	0,10	Закрепление отсутствует
13	367005.14	1276920.53	картометрический	0,10	Закрепление отсутствует
14	367006.89	1276919.58	картометрический	0,10	Закрепление отсутствует
15	367015.07	1276915.14	картометрический	0,10	Закрепление отсутствует
16	367016.66	1276909.23	картометрический	0,10	Закрепление отсутствует
17	367012.58	1276902.94	картометрический	0,10	Закрепление отсутствует
18	366986.95	1276863.40	картометрический	0,10	Закрепление отсутствует
19	366986.05	1276862.01	картометрический	0,10	Закрепление отсутствует
20	366983.88	1276858.65	картометрический	0,10	Закрепление отсутствует
21	366978.46	1276850.26	картометрический	0,10	Закрепление отсутствует
22	367162.04	1276772.13	картометрический	0,10	Закрепление отсутствует
23	367180.90	1276763.70	картометрический	0,10	Закрепление отсутствует
24	367207.76	1276805.86	картометрический	0,10	Закрепление отсутствует
25	367214.66	1276803.40	картометрический	0,10	Закрепление отсутствует
26	367223.89	1276799.75	картометрический	0,10	Закрепление отсутствует
27	367232.21	1276799.77	картометрический	0,10	Закрепление отсутствует

КАРТА (ПЛАН)

д. Савино

28	367243.56	1276805.87	картометрический	0,10	Закрепление отсутствует
29	367251.11	1276815.67	картометрический	0,10	Закрепление отсутствует
30	367274.49	1276841.86	картометрический	0,10	Закрепление отсутствует
31	367330.89	1276934.12	картометрический	0,10	Закрепление отсутствует
32	367341.95	1276926.90	картометрический	0,10	Закрепление отсутствует
1	367601.80	1277347.86	картометрический	0,10	Закрепление отсутствует
Часть № 2					
1	367583.95	1278057.51	картометрический	0,10	Закрепление отсутствует
2	367569.25	1278113.80	картометрический	0,10	Закрепление отсутствует
3	367498.71	1278383.82	картометрический	0,10	Закрепление отсутствует
4	367474.55	1278544.53	картометрический	0,10	Закрепление отсутствует
5	367500.37	1278752.46	картометрический	0,10	Закрепление отсутствует
6	367224.56	1278818.43	картометрический	0,10	Закрепление отсутствует
7	367134.62	1278811.43	картометрический	0,10	Закрепление отсутствует
8	367093.00	1278860.40	картометрический	0,10	Закрепление отсутствует
9	367027.79	1278807.00	картометрический	0,10	Закрепление отсутствует
10	366928.76	1278810.14	картометрический	0,10	Закрепление отсутствует
11	366883.04	1278811.59	картометрический	0,10	Закрепление отсутствует
12	366861.81	1278812.26	картометрический	0,10	Закрепление отсутствует
13	366849.19	1278833.25	картометрический	0,10	Закрепление отсутствует
14	366610.27	1278864.00	картометрический	0,10	Закрепление отсутствует
15	366320.12	1278897.27	картометрический	0,10	Закрепление отсутствует
16	366374.52	1278642.53	картометрический	0,10	Закрепление отсутствует
17	366573.62	1278337.61	картометрический	0,10	Закрепление отсутствует
18	366908.40	1277930.69	картометрический	0,10	Закрепление отсутствует
19	366955.76	1277934.82	картометрический	0,10	Закрепление отсутствует
20	366975.80	1277943.42	картометрический	0,10	Закрепление отсутствует
21	367034.42	1277972.01	картометрический	0,10	Закрепление отсутствует
22	367132.48	1277881.41	картометрический	0,10	Закрепление отсутствует
23	367222.19	1277815.88	картометрический	0,10	Закрепление отсутствует
24	367277.76	1277774.63	картометрический	0,10	Закрепление отсутствует
25	367300.14	1277767.42	картометрический	0,10	Закрепление отсутствует
26	367343.50	1277743.12	картометрический	0,10	Закрепление отсутствует
27	367348.82	1277758.57	картометрический	0,10	Закрепление отсутствует
28	367384.59	1277751.01	картометрический	0,10	Закрепление отсутствует
29	367396.38	1277748.52	картометрический	0,10	Закрепление отсутствует
30	367399.97	1277747.76	картометрический	0,10	Закрепление отсутствует
1	367583.95	1278057.51	картометрический	0,10	Закрепление отсутствует

КАРТА (ПЛАН)

д. Савино

Сведения о частях границ объекта землеустройства, совпадающих с местоположением внешних границ природных объектов и (или) объектов искусственного происхождения

Обозначение части границ		Описание прохождения части границ
от точки	до точки	
1	2	3
Часть № 1		
1	2	-
2	3	-
3	4	-
4	5	-
5	6	-
6	7	-
7	8	-
8	9	-
9	10	-
10	11	-
11	12	-
12	13	-
13	14	-
14	15	-
15	16	-
16	17	-
17	18	-
18	19	-
19	20	-
20	21	-
21	22	-
22	23	-
23	24	-
24	25	-
25	26	-
26	27	-
27	28	-
28	29	-
29	30	-
30	31	-
31	32	-
32	1	-

КАРТА (ПЛАН)

д. Савино

Часть № 2

1	2	-
2	3	-
3	4	-
4	5	-
5	6	-
6	7	-
7	8	-
8	9	-
9	10	-
10	11	-
11	12	-
12	13	-
13	14	-
14	15	-
15	16	-
16	17	-
17	18	-
18	19	-
19	20	-
20	21	-
21	22	-
22	23	-
23	24	-
24	25	-
25	26	-
26	27	-
27	28	-
28	29	-
29	30	-
30	1	-

КАРТА (ПЛАН)

д. Савино

Сведения о местоположении измененных (уточненных) границ объекта

1. Система координат МСК-12

2. Сведения о характерных точках границ объекта

Обозначение характерных точек границ	Существующие координаты, м		Измененные (уточненные) координаты, м		Метод определения координат характерной точки	средняя квадратическая погрешность положения характерной точки (M _t), м	Описание обозначения точки на местности (при наличии)
	X	X	Y	Y			
1	2	3	4	5	6	7	8
	-	-	-	-		-	

3. Сведения о характерных точках части (частей) границы объекта

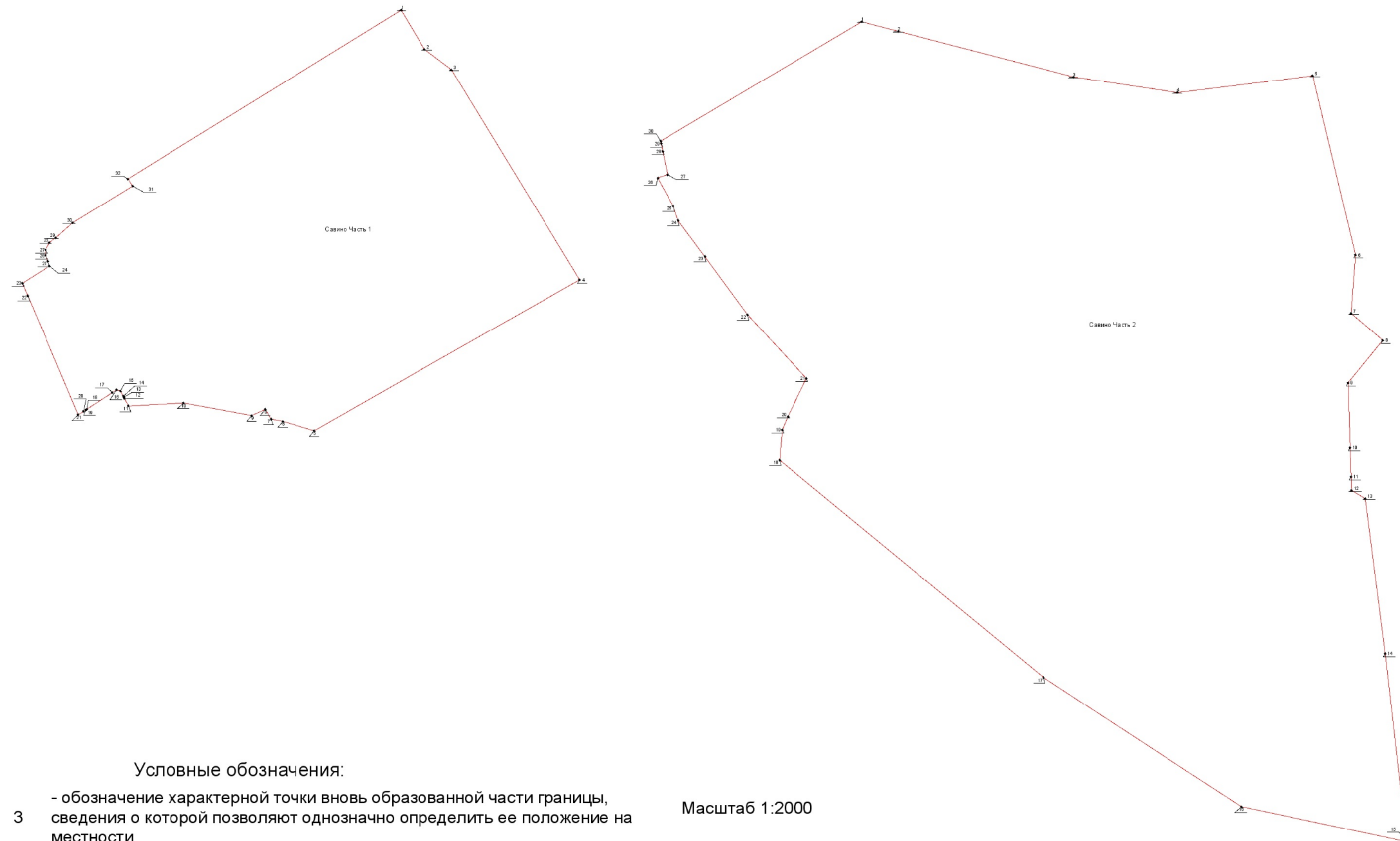
Часть № -

	-	-	-	-		-	
--	---	---	---	---	--	---	--

4. Сведения о частях границ объекта, совпадающих с местоположением внешних границ природных объектов и (или) объектов искусственного происхождения

Обозначение части границ		Существующее описание прохождения части границ	Измененное (уточненное) описание прохождения части границ
от точки	до точки		
1	2	3	4

План границ объекта землеустройства



Условные обозначения:

- 3
- обозначение характерной точки вновь образованной части границы, сведения о которой позволяют однозначно определить ее положение на местности
 - вновь образованная часть границы, сведения о которой достаточны для определения ее местоположения
 - обозначение границы населенного пункта или муниципального образования

Масштаб 1:2000

КАРТА (ПЛАН)**с. Семеновка****Титульный лист****1. Сведения о заказчике землеустроительных работ:****О физическом лице:**

Фамилия, имя, отчество (отчество указывается при наличии)

-

О юридическом лице, органе государственной власти, органе местного самоуправления:Полное наименование: Управление архитектуры и градостроительства администрации
городского округа «Город Йошкар-Ола»

Страна регистрации (инкорпорации) – Россия

Фамилия и инициалы уполномоченного представителя, его должность,
реквизиты доверенности (если представитель действует по доверенности)

Дождиков А.С. -

Начальник управления архитектуры и градостроительства администрации городского округа
«Город Йошкар-Ола»

серия: -

№ -

от -

подпись _____

Дата " ____ " _____ г.

Место для оттиска печати заказчика

2. Сведения об исполнителе землеустроительных работ:

Об индивидуальном предпринимателе:

Фамилия, имя, отчество (при наличии отчества)

- - -

Идентификационный номер налогоплательщика -

Контактный телефон и почтовый адрес

Й-Ола

Номер квалификационного аттестата кадастрового инженера -

О юридическом лице:

Полное наименование Муниципальное унитарное предприятие «Архитектор»
муниципального образования «Город Йошкар-Ола»

Основной государственный регистрационный номер 1021200777201

Контактный телефон и почтовый адрес (8362) 641540

424006, Республика Марий Эл, г. Йошкар-Ола, ул. Советская, д. 173

Фамилия и инициалы уполномоченного представителя юридического лица, его должность, реквизиты доверенности

Струк О.Н. и.о. директора доверенность от 06.09.2021 № 4

Сведения о кадастровом инженере -

- - № аттестата -

Подпись

Дата

-

*Место для оттиска печати лица, составившего карту (план) объекта землеустройства***3. Сведения о согласовании карты (плана) объекта землеустройства:**

Полное наименование органа (организации), с которым осуществляется согласование, фамилия и инициалы уполномоченного лица, его должность

- -

Реквизиты письма (дата и номер, если согласование оформлено в виде письма)

от - , № -

Подпись _____

Дата "_____" _____ 2012 г.

Место для оттиска печати органа (организации), с которым осуществляется согласование

**4. Информация о передаче карты (плана) объекта землеустройства
в государственный фонд данных, полученных в результате проведения
землеустройства:**

Регистрационный № -

Дата передачи -

-

(наименование органа (организации), осуществляющего хранение землеустроительной документации)

КАРТА (ПЛАН)**с. Семеновка**

№ п/п	Содержание	Номера листов
1	2	3
1	Основания для проведения землеустроительных работ и исходные данные	6
2	Сведения об объекте землеустройства	7
3	Сведения о местоположении границ объекта землеустройства	8
4	Сведения о местоположении измененных (уточненных) границ объекта землеустройства	78
5	План границ объекта землеустройства	79
Приложения		

КАРТА (ПЛАН)**с. Семеновка****Основания для проведения землеустроительных работ и исходные данные****Перечень документов**

№ п/п	Наименование и реквизиты документа	Сведения об органе (организации), подготовившем или принявшем документ
1	2	3
1	Муниципальный контракт № 15/2-ГП 17.09.2021	Муниципальное унитарное предприятие «Архитектор» муниципального образования «Город Йошкар-Ола»
2	Акт № 15/2-ГП 29.09.2021	Муниципальное унитарное предприятие «Архитектор» муниципального образования «Город Йошкар-Ола»

КАРТА (ПЛАН)**с. Семеновка****Сведения об объекте**

№ п/п	Характеристики объекта землеустройства	Описание характеристик
1	2	3
1	Местоположение объекта	Республика Марий Эл, г. Йошкар-Ола, с. Семеновка
2	Площадь объекта ± величина погрешности определения площади ($P \pm \Delta P$)	2502275 м ² ± 395 м ²
3	Иные характеристики объекта	-

КАРТА (ПЛАН)

с. Семеновка

Сведения о местоположении границ объекта

Система координат МСК-12

Сведения о характерных точках границ объекта

Обозначение характерных точек границ	Координаты, м		Метод определения координат характерной точки	Средняя квадратическая погрешность положения характерной точки (Mt), м	Описание обозначения точки на местности
	X	Y			
1	2	3	4	5	6
1	368364.76	1277927.72	картометрический	0,10	Закрепление отсутствует
2	368316.49	1277957.44	картометрический	0,10	Закрепление отсутствует
3	368167.31	1278073.51	картометрический	0,10	Закрепление отсутствует
4	368205.28	1277932.16	картометрический	0,10	Закрепление отсутствует
5	367977.53	1277580.09	картометрический	0,10	Закрепление отсутствует
6	367962.75	1277588.40	картометрический	0,10	Закрепление отсутствует
7	367959.18	1277582.67	картометрический	0,10	Закрепление отсутствует
8	367953.13	1277582.09	картометрический	0,10	Закрепление отсутствует
9	367911.93	1277608.46	картометрический	0,10	Закрепление отсутствует
10	367906.78	1277605.01	картометрический	0,10	Закрепление отсутствует
11	367906.31	1277602.35	картометрический	0,10	Закрепление отсутствует
12	367891.07	1277580.12	картометрический	0,10	Закрепление отсутствует
13	367882.86	1277576.82	картометрический	0,10	Закрепление отсутствует
14	367841.20	1277602.37	картометрический	0,10	Закрепление отсутствует
15	367837.42	1277596.13	картометрический	0,10	Закрепление отсутствует
16	367790.18	1277622.96	картометрический	0,10	Закрепление отсутствует
17	367799.13	1277638.77	картометрический	0,10	Закрепление отсутствует
18	367792.80	1277641.96	картометрический	0,10	Закрепление отсутствует
19	367806.36	1277664.79	картометрический	0,10	Закрепление отсутствует
20	367790.15	1277673.93	картометрический	0,10	Закрепление отсутствует
21	367779.03	1277680.20	картометрический	0,10	Закрепление отсутствует
22	367779.96	1277681.99	картометрический	0,10	Закрепление отсутствует
23	367746.97	1277702.36	картометрический	0,10	Закрепление отсутствует
24	367742.58	1277695.91	картометрический	0,10	Закрепление отсутствует
25	367738.91	1277698.22	картометрический	0,10	Закрепление отсутствует
26	367726.97	1277688.58	картометрический	0,10	Закрепление отсутствует
27	367698.93	1277643.49	картометрический	0,10	Закрепление отсутствует
28	367706.97	1277638.65	картометрический	0,10	Закрепление отсутствует
29	367688.02	1277607.55	картометрический	0,10	Закрепление отсутствует
30	367679.55	1277612.87	картометрический	0,10	Закрепление отсутствует
31	367654.23	1277572.81	картометрический	0,10	Закрепление отсутствует

КАРТА (ПЛАН)

с. Семеновка

32	367776.78	1277497.20	картометрический	0,10	Закрепление отсутствует
33	367791.16	1277488.74	картометрический	0,10	Закрепление отсутствует
34	367800.53	1277483.09	картометрический	0,10	Закрепление отсутствует
35	367845.03	1277456.31	картометрический	0,10	Закрепление отсутствует
36	367842.81	1277452.64	картометрический	0,10	Закрепление отсутствует
37	367891.59	1277421.65	картометрический	0,10	Закрепление отсутствует
38	367892.17	1277423.45	картометрический	0,10	Закрепление отсутствует
39	367902.42	1277416.23	картометрический	0,10	Закрепление отсутствует
40	367935.13	1277395.31	картометрический	0,10	Закрепление отсутствует
41	367924.59	1277376.78	картометрический	0,10	Закрепление отсутствует
42	367722.40	1277504.83	картометрический	0,10	Закрепление отсутствует
43	367667.74	1277417.40	картометрический	0,10	Закрепление отсутствует
44	367617.94	1277338.18	картометрический	0,10	Закрепление отсутствует
45	367601.80	1277347.86	картометрический	0,10	Закрепление отсутствует
46	367341.95	1276926.90	картометрический	0,10	Закрепление отсутствует
47	367330.89	1276934.12	картометрический	0,10	Закрепление отсутствует
48	367274.49	1276841.86	картометрический	0,10	Закрепление отсутствует
49	367251.11	1276815.67	картометрический	0,10	Закрепление отсутствует
50	367243.56	1276805.87	картометрический	0,10	Закрепление отсутствует
51	367232.21	1276799.77	картометрический	0,10	Закрепление отсутствует
52	367223.89	1276799.75	картометрический	0,10	Закрепление отсутствует
53	367214.66	1276803.40	картометрический	0,10	Закрепление отсутствует
54	367207.76	1276805.86	картометрический	0,10	Закрепление отсутствует
55	367180.90	1276763.70	картометрический	0,10	Закрепление отсутствует
56	367162.04	1276772.13	картометрический	0,10	Закрепление отсутствует
57	366978.46	1276850.26	картометрический	0,10	Закрепление отсутствует
58	366983.88	1276858.65	картометрический	0,10	Закрепление отсутствует
59	366986.05	1276862.01	картометрический	0,10	Закрепление отсутствует
60	366986.95	1276863.40	картометрический	0,10	Закрепление отсутствует
61	367012.58	1276902.94	картометрический	0,10	Закрепление отсутствует
62	367016.66	1276909.23	картометрический	0,10	Закрепление отсутствует
63	367015.07	1276915.14	картометрический	0,10	Закрепление отсутствует
64	367006.89	1276919.58	картометрический	0,10	Закрепление отсутствует
65	367003.38	1276921.49	картометрический	0,10	Закрепление отсутствует
66	366991.94	1276927.70	картометрический	0,10	Закрепление отсутствует
67	366996.70	1277012.87	картометрический	0,10	Закрепление отсутствует
68	366977.43	1277117.24	картометрический	0,10	Закрепление отсутствует
69	366986.80	1277138.49	картометрический	0,10	Закрепление отсутствует
70	366971.97	1277146.82	картометрический	0,10	Закрепление отсутствует
71	366968.54	1277165.41	картометрический	0,10	Закрепление отсутствует

КАРТА (ПЛАН)

с. Семеновка

72	366953.99	1277213.83	картометрический	0,10	Закрепление отсутствует
73	366835.30	1277359.11	картометрический	0,10	Закрепление отсутствует
74	366750.20	1277255.61	картометрический	0,10	Закрепление отсутствует
75	366616.18	1277166.42	картометрический	0,10	Закрепление отсутствует
76	366495.34	1277088.84	картометрический	0,10	Закрепление отсутствует
77	366481.63	1277091.69	картометрический	0,10	Закрепление отсутствует
78	366466.55	1277070.36	картометрический	0,10	Закрепление отсутствует
79	366451.76	1277060.86	картометрический	0,10	Закрепление отсутствует
80	366294.04	1276982.03	картометрический	0,10	Закрепление отсутствует
81	366268.75	1276946.06	картометрический	0,10	Закрепление отсутствует
82	366413.61	1276847.75	картометрический	0,10	Закрепление отсутствует
83	366425.79	1276741.86	картометрический	0,10	Закрепление отсутствует
84	366238.50	1276576.80	картометрический	0,10	Закрепление отсутствует
85	366169.22	1276363.40	картометрический	0,10	Закрепление отсутствует
86	366136.88	1276252.23	картометрический	0,10	Закрепление отсутствует
87	366221.38	1276213.64	картометрический	0,10	Закрепление отсутствует
88	366102.62	1275976.49	картометрический	0,10	Закрепление отсутствует
89	366106.70	1275676.11	картометрический	0,10	Закрепление отсутствует
90	366106.58	1275676.23	картометрический	0,10	Закрепление отсутствует
91	366105.24	1275669.42	картометрический	0,10	Закрепление отсутствует
92	366005.89	1275668.11	картометрический	0,10	Закрепление отсутствует
93	365926.26	1275946.44	картометрический	0,10	Закрепление отсутствует
94	365886.48	1275989.33	картометрический	0,10	Закрепление отсутствует
95	365876.47	1276050.60	картометрический	0,10	Закрепление отсутствует
96	365873.34	1276076.43	картометрический	0,10	Закрепление отсутствует
97	365842.61	1276079.54	картометрический	0,10	Закрепление отсутствует
98	365837.50	1276080.05	картометрический	0,10	Закрепление отсутствует
99	365830.52	1276049.62	картометрический	0,10	Закрепление отсутствует
100	365820.30	1276060.64	картометрический	0,10	Закрепление отсутствует
101	365816.98	1276059.84	картометрический	0,10	Закрепление отсутствует
102	365813.26	1276040.73	картометрический	0,10	Закрепление отсутствует
103	365808.02	1276026.45	картометрический	0,10	Закрепление отсутствует
104	365735.86	1276040.18	картометрический	0,10	Закрепление отсутствует
105	365644.09	1276017.94	картометрический	0,10	Закрепление отсутствует
106	365644.17	1276017.71	картометрический	0,10	Закрепление отсутствует
107	365647.62	1276008.41	картометрический	0,10	Закрепление отсутствует
108	365720.12	1275853.73	картометрический	0,10	Закрепление отсутствует
109	365725.91	1275795.29	картометрический	0,10	Закрепление отсутствует
110	365724.63	1275784.37	картометрический	0,10	Закрепление отсутствует
111	365720.58	1275782.96	картометрический	0,10	Закрепление отсутствует

КАРТА (ПЛАН)

с. Семеновка

112	365717.14	1275762.01	картометрический	0,10	Закрепление отсутствует
113	365712.84	1275738.56	картометрический	0,10	Закрепление отсутствует
114	365718.62	1275733.30	картометрический	0,10	Закрепление отсутствует
115	365740.93	1275744.54	картометрический	0,10	Закрепление отсутствует
116	365750.32	1275725.50	картометрический	0,10	Закрепление отсутствует
117	365714.16	1275697.55	картометрический	0,10	Закрепление отсутствует
118	365699.66	1275709.84	картометрический	0,10	Закрепление отсутствует
119	365535.18	1275526.78	картометрический	0,10	Закрепление отсутствует
120	365507.24	1275524.64	картометрический	0,10	Закрепление отсутствует
121	365509.22	1275490.56	картометрический	0,10	Закрепление отсутствует
122	365514.62	1275487.69	картометрический	0,10	Закрепление отсутствует
123	365512.84	1275466.40	картометрический	0,10	Закрепление отсутствует
124	365524.20	1275466.73	картометрический	0,10	Закрепление отсутствует
125	365525.09	1275441.90	картометрический	0,10	Закрепление отсутствует
126	365527.25	1275402.92	картометрический	0,10	Закрепление отсутствует
127	365577.86	1275405.44	картометрический	0,10	Закрепление отсутствует
128	365629.97	1275407.53	картометрический	0,10	Закрепление отсутствует
129	365636.95	1275407.68	картометрический	0,10	Закрепление отсутствует
130	365666.36	1275408.50	картометрический	0,10	Закрепление отсутствует
131	365715.10	1275439.20	картометрический	0,10	Закрепление отсутствует
132	365736.85	1275452.60	картометрический	0,10	Закрепление отсутствует
133	365756.13	1275466.10	картометрический	0,10	Закрепление отсутствует
134	365769.24	1275475.27	картометрический	0,10	Закрепление отсутствует
135	365795.94	1275493.25	картометрический	0,10	Закрепление отсутствует
136	365819.55	1275508.45	картометрический	0,10	Закрепление отсутствует
137	365828.17	1275508.19	картометрический	0,10	Закрепление отсутствует
138	365883.23	1275222.73	картометрический	0,10	Закрепление отсутствует
139	365890.03	1275195.87	картометрический	0,10	Закрепление отсутствует
140	365923.51	1275142.81	картометрический	0,10	Закрепление отсутствует
141	365979.30	1275068.67	картометрический	0,10	Закрепление отсутствует
142	365989.84	1275064.82	картометрический	0,10	Закрепление отсутствует
143	366074.88	1274966.24	картометрический	0,10	Закрепление отсутствует
144	366097.42	1274988.79	картометрический	0,10	Закрепление отсутствует
145	366098.83	1274990.21	картометрический	0,10	Закрепление отсутствует
146	366100.28	1274991.63	картометрический	0,10	Закрепление отсутствует
147	366100.82	1274992.19	картометрический	0,10	Закрепление отсутствует
148	366109.72	1274985.07	картометрический	0,10	Закрепление отсутствует
149	366111.30	1274983.79	картометрический	0,10	Закрепление отсутствует
150	366113.39	1274982.15	картометрический	0,10	Закрепление отсутствует
151	366124.86	1274972.92	картометрический	0,10	Закрепление отсутствует

КАРТА (ПЛАН)

с. Семеновка

152	366129.18	1274969.46	картометрический	0,10	Закрепление отсутствует
153	366133.48	1274966.06	картометрический	0,10	Закрепление отсутствует
154	366113.07	1274939.87	картометрический	0,10	Закрепление отсутствует
155	366109.99	1274935.91	картометрический	0,10	Закрепление отсутствует
156	366109.49	1274935.25	картометрический	0,10	Закрепление отсутствует
157	366120.66	1274922.11	картометрический	0,10	Закрепление отсутствует
158	366184.06	1274977.36	картометрический	0,10	Закрепление отсутствует
159	366402.34	1275170.28	картометрический	0,10	Закрепление отсутствует
160	366425.01	1275189.57	картометрический	0,10	Закрепление отсутствует
161	366379.26	1275243.32	картометрический	0,10	Закрепление отсутствует
162	366398.89	1275261.16	картометрический	0,10	Закрепление отсутствует
163	366426.65	1275284.51	картометрический	0,10	Закрепление отсутствует
164	366460.81	1275310.99	картометрический	0,10	Закрепление отсутствует
165	366457.50	1275316.09	картометрический	0,10	Закрепление отсутствует
166	366470.56	1275326.08	картометрический	0,10	Закрепление отсутствует
167	366519.28	1275372.24	картометрический	0,10	Закрепление отсутствует
168	366669.87	1275494.67	картометрический	0,10	Закрепление отсутствует
169	366686.41	1275483.49	картометрический	0,10	Закрепление отсутствует
170	366695.49	1275477.35	картометрический	0,10	Закрепление отсутствует
171	366696.16	1275476.89	картометрический	0,10	Закрепление отсутствует
172	366700.51	1275480.46	картометрический	0,10	Закрепление отсутствует
173	366708.16	1275486.68	картометрический	0,10	Закрепление отсутствует
174	366709.11	1275487.48	картометрический	0,10	Закрепление отсутствует
175	366721.47	1275497.53	картометрический	0,10	Закрепление отсутствует
176	366744.80	1275515.31	картометрический	0,10	Закрепление отсутствует
177	366765.12	1275531.30	картометрический	0,10	Закрепление отсутствует
178	366759.68	1275536.84	картометрический	0,10	Закрепление отсутствует
179	366776.14	1275551.43	картометрический	0,10	Закрепление отсутствует
180	366780.96	1275546.25	картометрический	0,10	Закрепление отсутствует
181	366790.35	1275536.25	картометрический	0,10	Закрепление отсутствует
182	366796.12	1275530.06	картометрический	0,10	Закрепление отсутствует
183	366819.02	1275551.18	картометрический	0,10	Закрепление отсутствует
184	366837.39	1275568.04	картометрический	0,10	Закрепление отсутствует
185	366834.98	1275570.70	картометрический	0,10	Закрепление отсутствует
186	366825.78	1275580.70	картометрический	0,10	Закрепление отсутствует
187	366849.08	1275597.49	картометрический	0,10	Закрепление отсутствует
188	366872.40	1275612.42	картометрический	0,10	Закрепление отсутствует
189	366921.04	1275647.68	картометрический	0,10	Закрепление отсутствует
190	366933.18	1275656.49	картометрический	0,10	Закрепление отсутствует
191	366970.13	1275707.55	картометрический	0,10	Закрепление отсутствует

КАРТА (ПЛАН)

с. Семеновка

192	366979.43	1275719.61	картометрический	0,10	Закрепление отсутствует
193	367078.03	1275842.44	картометрический	0,10	Закрепление отсутствует
194	367127.39	1275921.94	картометрический	0,10	Закрепление отсутствует
195	367177.57	1276000.82	картометрический	0,10	Закрепление отсутствует
196	367185.47	1276008.94	картометрический	0,10	Закрепление отсутствует
197	367206.27	1276042.82	картометрический	0,10	Закрепление отсутствует
198	367208.65	1276052.99	картометрический	0,10	Закрепление отсутствует
199	367211.25	1276057.18	картометрический	0,10	Закрепление отсутствует
200	367213.90	1276061.47	картометрический	0,10	Закрепление отсутствует
201	367340.16	1276264.60	картометрический	0,10	Закрепление отсутствует
202	367673.98	1276811.07	картометрический	0,10	Закрепление отсутствует
203	367681.97	1276824.07	картометрический	0,10	Закрепление отсутствует
204	367716.37	1276877.06	картометрический	0,10	Закрепление отсутствует
205	367768.80	1276966.08	картометрический	0,10	Закрепление отсутствует
206	367776.47	1276977.95	картометрический	0,10	Закрепление отсутствует
207	367798.06	1277014.40	картометрический	0,10	Закрепление отсутствует
208	367979.36	1277319.54	картометрический	0,10	Закрепление отсутствует
209	367997.63	1277350.76	картометрический	0,10	Закрепление отсутствует
210	367996.14	1277355.69	картометрический	0,10	Закрепление отсутствует
211	367999.24	1277360.77	картометрический	0,10	Закрепление отсутствует
212	368002.06	1277365.07	картометрический	0,10	Закрепление отсутствует
213	368001.43	1277365.39	картометрический	0,10	Закрепление отсутствует
214	368015.93	1277389.88	картометрический	0,10	Закрепление отсутствует
215	368020.31	1277396.23	картометрический	0,10	Закрепление отсутствует
216	368025.91	1277403.51	картометрический	0,10	Закрепление отсутствует
217	368039.58	1277423.85	картометрический	0,10	Закрепление отсутствует
218	368045.26	1277433.84	картометрический	0,10	Закрепление отсутствует
219	368123.34	1277558.34	картометрический	0,10	Закрепление отсутствует
220	368142.27	1277589.35	картометрический	0,10	Закрепление отсутствует
221	368167.57	1277630.09	картометрический	0,10	Закрепление отсутствует
222	368183.94	1277657.74	картометрический	0,10	Закрепление отсутствует
223	368216.32	1277709.32	картометрический	0,10	Закрепление отсутствует
224	368234.10	1277734.26	картометрический	0,10	Закрепление отсутствует
225	368233.46	1277734.69	картометрический	0,10	Закрепление отсутствует
226	368239.89	1277744.24	картометрический	0,10	Закрепление отсутствует
227	368258.69	1277771.82	картометрический	0,10	Закрепление отсутствует
228	368360.46	1277919.62	картометрический	0,10	Закрепление отсутствует
1	368364.76	1277927.72	картометрический	0,10	Закрепление отсутствует

КАРТА (ПЛАН)

с. Семеновка

3. Сведения о характерных точках части (частей) границы объекта землеустройства

Часть № -

	-	-		-	
--	---	---	--	---	--

Сведения о частях границ объекта землеустройства, совпадающих с местоположением внешних границ природных объектов и (или) объектов искусственного происхождения

Обозначение части границ		Описание прохождения границы
от точки	до точки	
1	2	3
1	2	-
2	3	-
3	4	-
4	5	-
5	6	-
6	7	-
7	8	-
8	9	-
9	10	-
10	11	-
11	12	-
12	13	-
13	14	-
14	15	-
15	16	-
16	17	-
17	18	-
18	19	-
19	20	-
20	21	-
21	22	-
22	23	-
23	24	-
24	25	-
25	26	-
26	27	-
27	28	-
28	29	-
29	30	-

КАРТА (ПЛАН)

с. Семеновка

30	31	-
31	32	-
32	33	-
33	34	-
34	35	-
35	36	-
36	37	-
37	38	-
38	39	-
39	40	-
40	41	-
41	42	-
42	43	-
43	44	-
44	45	-
45	46	-
46	47	-
47	48	-
48	49	-
49	50	-
50	51	-
51	52	-
52	53	-
53	54	-
54	55	-
55	56	-
56	57	-
57	58	-
58	59	-
59	60	-
60	61	-
61	62	-
62	63	-
63	64	-
64	65	-
65	66	-
66	67	-
67	68	-
68	69	-
69	70	-

КАРТА (ПЛАН)

с. Семеновка

70	71	-
71	72	-
72	73	-
73	74	-
74	75	-
75	76	-
76	77	-
77	78	-
78	79	-
79	80	-
80	81	-
81	82	-
82	83	-
83	84	-
84	85	-
85	86	-
86	87	-
87	88	-
88	89	-
89	90	-
90	91	-
91	92	-
92	93	-
93	94	-
94	95	-
95	96	-
96	97	-
97	98	-
98	99	-
99	100	-
100	101	-
101	102	-
102	103	-
103	104	-
104	105	-
105	106	-
106	107	-
107	108	-
108	109	-
109	110	-

КАРТА (ПЛАН)

с. Семеновка

110	111	-
111	112	-
112	113	-
113	114	-
114	115	-
115	116	-
116	117	-
117	118	-
118	119	-
119	120	-
120	121	-
121	122	-
122	123	-
123	124	-
124	125	-
125	126	-
126	127	-
127	128	-
128	129	-
129	130	-
130	131	-
131	132	-
132	133	-
133	134	-
134	135	-
135	136	-
136	137	-
137	138	-
138	139	-
139	140	-
140	141	-
141	142	-
142	143	-
143	144	-
144	145	-
145	146	-
146	147	-
147	148	-
148	149	-
149	150	-

КАРТА (ПЛАН)

с. Семеновка

150	151	-
151	152	-
152	153	-
153	154	-
154	155	-
155	156	-
156	157	-
157	158	-
158	159	-
159	160	-
160	161	-
161	162	-
162	163	-
163	164	-
164	165	-
165	166	-
166	167	-
167	168	-
168	169	-
169	170	-
170	171	-
171	172	-
172	173	-
173	174	-
174	175	-
175	176	-
176	177	-
177	178	-
178	179	-
179	180	-
180	181	-
181	182	-
182	183	-
183	184	-
184	185	-
185	186	-
186	187	-
187	188	-
188	189	-
189	190	-

КАРТА (ПЛАН)

с. Семеновка

190	191	-
191	192	-
192	193	-
193	194	-
194	195	-
195	196	-
196	197	-
197	198	-
198	199	-
199	200	-
200	201	-
201	202	-
202	203	-
203	204	-
204	205	-
205	206	-
206	207	-
207	208	-
208	209	-
209	210	-
210	211	-
211	212	-
212	213	-
213	214	-
214	215	-
215	216	-
216	217	-
217	218	-
218	219	-
219	220	-
220	221	-
221	222	-
222	223	-
223	224	-
224	225	-
225	226	-
226	227	-
227	228	-
228	1	-

КАРТА (ПЛАН)

с. Семеновка

Сведения о местоположении измененных (уточненных) границ объекта

1. Система координат МСК-12

2. Сведения о характерных точках границ объекта

Обозначение характерных точек границ	Существующие координаты, м		Измененные (уточненные) координаты, м		Метод определения координат характерной точки	средняя квадратическая погрешность положения характерной точки (Mt), м	Описание обозначения точки на местности (при наличии)
	X	X	Y	Y			
1	2	3	4	5	6	7	8
	-	-	-	-		-	

3. Сведения о характерных точках части (частей) границы объекта

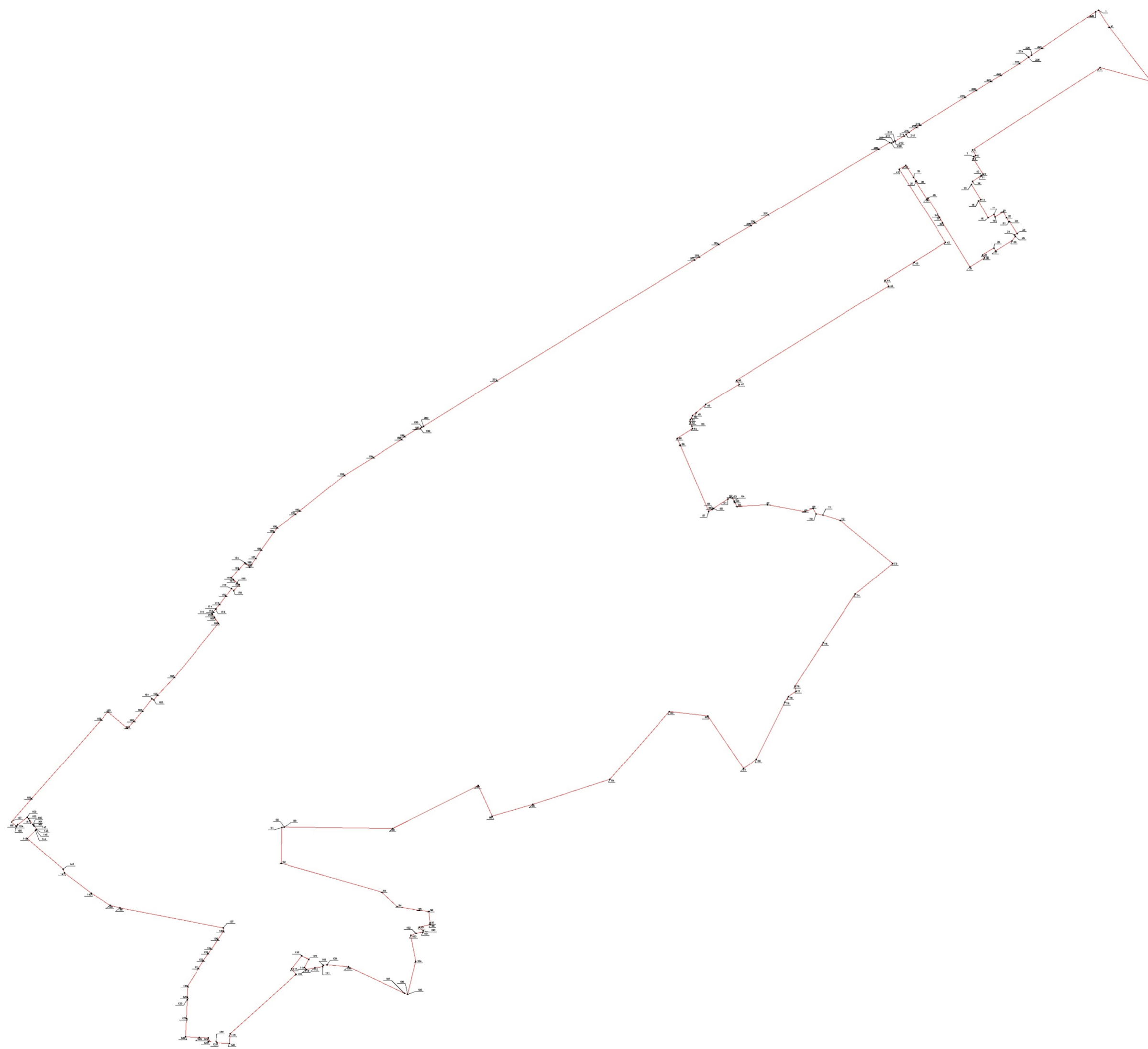
Часть № -

	-	-	-	-		-	
--	---	---	---	---	--	---	--

4. Сведения о частях границ объекта, совпадающих с местоположением внешних границ природных объектов и (или) объектов искусственного происхождения

Обозначение части границ		Существующее описание прохождения части границ	Измененное (уточненное) описание прохождения части границ
от точки	до точки		
1	2	3	4

План границ объекта землеустройства



Масштаб 1:2000



2



Семеновка

Условные обозначения:

- обозначение характерной точки вновь образованной части границы, сведения о которой позволяют однозначно определить ее положение на местности
- вновь образованная часть границы, сведения о которой достаточны для определения ее местоположения
- обозначение границы населенного пункта или муниципального образования

КАРТА (ПЛАН)**д. Шоя-Кузнецово
Часть 1, Часть 2, Часть 3****Титульный лист****1. Сведения о заказчике землеустроительных работ:****О физическом лице:**

Фамилия, имя, отчество (отчество указывается при наличии)

-

О юридическом лице, органе государственной власти, органе местного самоуправления:Полное наименование: Управление архитектуры и градостроительства администрации
городского округа «Город Йошкар-Ола»

Страна регистрации (инкорпорации) – Россия

Фамилия и инициалы уполномоченного представителя, его должность,
реквизиты доверенности (если представитель действует по доверенности)

Дождиков А.С.

Начальник управления архитектуры и градостроительства администрации городского округа
«Город Йошкар-Ола»

серия: -

№ -

от -

подпись _____

Дата " ____ " _____ г.

Место для оттиска печати заказчика

2. Сведения об исполнителе землеустроительных работ:

Об индивидуальном предпринимателе:

Фамилия, имя, отчество (при наличии отчества)

- - -

Идентификационный номер налогоплательщика -

Контактный телефон и почтовый адрес

Й-Ола

Номер квалификационного аттестата кадастрового инженера -

О юридическом лице:

Полное наименование Муниципальное унитарное предприятие «Архитектор»
муниципального образования «Город Йошкар-Ола»

Основной государственный регистрационный номер 1021200777201

Контактный телефон и почтовый адрес (8362) 641540

424006, Республика Марий Эл, г. Йошкар-Ола, ул. Советская, д. 173

Фамилия и инициалы уполномоченного представителя юридического лица, его должность, реквизиты доверенности

Струк О.Н. и.о. директора доверенность от 06.09.2021 № 4

Сведения о кадастровом инженерере -

- - № аттестата -

Подпись

Дата

-

*Место для оттиска печати лица, составившего карту (план) объекта землеустройства***3. Сведения о согласовании карты (плана) объекта землеустройства:**

Полное наименование органа (организации), с которым осуществляется согласование, фамилия и инициалы уполномоченного лица, его должность

- -

Реквизиты письма (дата и номер, если согласование оформлено в виде письма)

от - , № -

Подпись _____

Дата " ____ " _____ 2012 г.

Место для оттиска печати органа (организации), с которым осуществляется согласование

**4. Информация о передаче карты (плана) объекта землеустройства
в государственный фонд данных, полученных в результате проведения
землеустройства:**

Регистрационный № -

Дата передачи -

-

(наименование органа (организации), осуществляющего хранение землеустроительной документации)

КАРТА (ПЛАН)**д. Шоя-Кузнецово**

№ п/п	Содержание	Номера листов
1	2	3
1	Основания для проведения землеустроительных работ и исходные данные	6
2	Сведения об объекте землеустройства	7
3	Сведения о местоположении границ объекта землеустройства	8
4	Сведения о местоположении измененных (уточненных) границ объекта землеустройства	78
5	План границ объекта землеустройства	79
Приложения		

КАРТА (ПЛАН)

д. Шоя-Кузнецово

Сведения об объекте

№ п/п	Характеристики объекта землеустройства	Описание характеристик
1	2	3
1	Местоположение объекта	Республика Марий Эл, г. Йошкар-Ола, д. Шоя-Кузнецово
2	Площадь объекта ± величина погрешности определения площади ($P \pm \Delta P$)	Часть № 1 3749562 м ² ± 484 м ²
3	Иные характеристики объекта	-
4	Площадь объекта ± величина погрешности определения площади ($P \pm \Delta P$)	Часть № 2 2908731 м ² ± 426 м ²
5	Иные характеристики объекта	-
6	Площадь объекта ± величина погрешности определения площади ($P \pm \Delta P$)	Часть № 3 7777201 м ² ± 697 м ²
7	Иные характеристики объекта	-

КАРТА (ПЛАН)**д. Шоя-Кузнецово****Сведения о местоположении границ объекта**

Система координат МСК-12

Сведения о характерных точках границ объекта

Обозначение характерных точек границ	Координаты, м		Метод определения координат характерной точки	Средняя квадратическая погрешность положения характерной точки (M _t), м	Описание обозначения точки на местности
	X	Y			
1	2	3	4	5	6
	-	-		-	

3. Сведения о характерных точках части (частей) границы объекта землеустройства**Часть № 1**

1	370842.64	1281823.51	картометрический	0,10	Закрепление отсутствует
2	370819.17	1281908.62	картометрический	0,10	Закрепление отсутствует
3	370817.41	1281908.16	картометрический	0,10	Закрепление отсутствует
4	370816.64	1281910.58	картометрический	0,10	Закрепление отсутствует
5	370647.94	1281870.98	картометрический	0,10	Закрепление отсутствует
6	370628.17	1281869.08	картометрический	0,10	Закрепление отсутствует
7	370478.90	1281838.48	картометрический	0,10	Закрепление отсутствует
8	370478.60	1281840.96	картометрический	0,10	Закрепление отсутствует
9	370281.53	1281799.83	картометрический	0,10	Закрепление отсутствует
10	370190.13	1281776.90	картометрический	0,10	Закрепление отсутствует
11	370081.82	1281755.02	картометрический	0,10	Закрепление отсутствует
12	370052.18	1281758.68	картометрический	0,10	Закрепление отсутствует
13	370021.87	1281764.69	картометрический	0,10	Закрепление отсутствует
14	369949.28	1281790.36	картометрический	0,10	Закрепление отсутствует
15	369906.75	1281796.49	картометрический	0,10	Закрепление отсутствует
16	369599.54	1281801.77	картометрический	0,10	Закрепление отсутствует
17	369196.68	1281809.59	картометрический	0,10	Закрепление отсутствует
18	369189.78	1281805.06	картометрический	0,10	Закрепление отсутствует
19	369160.67	1281734.90	картометрический	0,10	Закрепление отсутствует
20	368968.37	1281395.76	картометрический	0,10	Закрепление отсутствует
21	368837.92	1281170.68	картометрический	0,10	Закрепление отсутствует
22	368735.22	1280944.88	картометрический	0,10	Закрепление отсутствует
23	368594.39	1280628.78	картометрический	0,10	Закрепление отсутствует
24	368580.26	1280580.82	картометрический	0,10	Закрепление отсутствует
25	368576.72	1280528.28	картометрический	0,10	Закрепление отсутствует
26	368590.30	1280466.45	картометрический	0,10	Закрепление отсутствует
27	368608.09	1280427.97	картометрический	0,10	Закрепление отсутствует

КАРТА (ПЛАН)

д. Шоя-Кузнецово

28	368631.77	1280391.61	картометрический	0,10	Закрепление отсутствует
29	368924.64	1279981.78	картометрический	0,10	Закрепление отсутствует
30	369059.78	1279804.46	картометрический	0,10	Закрепление отсутствует
31	369187.31	1279682.85	картометрический	0,10	Закрепление отсутствует
32	369305.33	1279571.41	картометрический	0,10	Закрепление отсутствует
33	369381.57	1279568.18	картометрический	0,10	Закрепление отсутствует
34	369652.68	1279556.71	картометрический	0,10	Закрепление отсутствует
35	369648.57	1279502.63	картометрический	0,10	Закрепление отсутствует
36	369854.20	1279486.10	картометрический	0,10	Закрепление отсутствует
37	369912.59	1279481.40	картометрический	0,10	Закрепление отсутствует
38	369955.81	1279478.22	картометрический	0,10	Закрепление отсутствует
39	370091.61	1279665.18	картометрический	0,10	Закрепление отсутствует
40	370098.15	1279660.40	картометрический	0,10	Закрепление отсутствует
41	370216.76	1279823.38	картометрический	0,10	Закрепление отсутствует
42	370361.14	1280023.39	картометрический	0,10	Закрепление отсутствует
43	370474.02	1280179.78	картометрический	0,10	Закрепление отсутствует
44	370447.41	1280188.76	картометрический	0,10	Закрепление отсутствует
45	370731.64	1280576.89	картометрический	0,10	Закрепление отсутствует
46	370743.25	1280899.00	картометрический	0,10	Закрепление отсутствует
47	370657.62	1280930.37	картометрический	0,10	Закрепление отсутствует
48	370532.37	1281084.30	картометрический	0,10	Закрепление отсутствует
49	370498.42	1281184.16	картометрический	0,10	Закрепление отсутствует
50	370492.25	1281333.28	картометрический	0,10	Закрепление отсутствует
51	370647.73	1281368.70	картометрический	0,10	Закрепление отсутствует
52	370627.98	1281550.32	картометрический	0,10	Закрепление отсутствует
53	370623.55	1281612.27	картометрический	0,10	Закрепление отсутствует
54	370734.95	1281634.86	картометрический	0,10	Закрепление отсутствует
55	370783.18	1281807.27	картометрический	0,10	Закрепление отсутствует
1	370842.64	1281823.51	картометрический	0,10	Закрепление отсутствует

Часть № 2

1	371513.43	1282187.85	картометрический	0,10	Закрепление отсутствует
2	371488.84	1282285.39	картометрический	0,10	Закрепление отсутствует
3	371457.19	1282623.82	картометрический	0,10	Закрепление отсутствует
4	371189.60	1282577.08	картометрический	0,10	Закрепление отсутствует
5	370845.91	1282558.18	картометрический	0,10	Закрепление отсутствует
6	370745.77	1282490.18	картометрический	0,10	Закрепление отсутствует
7	370398.84	1282393.68	картометрический	0,10	Закрепление отсутствует
8	370341.09	1282446.66	картометрический	0,10	Закрепление отсутствует
9	370357.54	1282515.02	картометрический	0,10	Закрепление отсутствует
10	370453.18	1282684.10	картометрический	0,10	Закрепление отсутствует

КАРТА (ПЛАН)

д. Шоя-Кузнецово

11	370502.91	1282845.76	картометрический	0,10	Закрепление отсутствует
12	370324.80	1283092.75	картометрический	0,10	Закрепление отсутствует
13	370113.01	1283101.86	картометрический	0,10	Закрепление отсутствует
14	370124.31	1283296.04	картометрический	0,10	Закрепление отсутствует
15	370078.46	1283809.69	картометрический	0,10	Закрепление отсутствует
16	370054.84	1283785.26	картометрический	0,10	Закрепление отсутствует
17	369765.17	1283758.15	картометрический	0,10	Закрепление отсутствует
18	369759.60	1283893.15	картометрический	0,10	Закрепление отсутствует
19	369757.42	1283911.48	картометрический	0,10	Закрепление отсутствует
20	369719.38	1283880.13	картометрический	0,10	Закрепление отсутствует
21	369694.15	1283856.04	картометрический	0,10	Закрепление отсутствует
22	369678.86	1283825.46	картометрический	0,10	Закрепление отсутствует
23	369663.18	1283799.08	картометрический	0,10	Закрепление отсутствует
24	369650.18	1283781.49	картометрический	0,10	Закрепление отсутствует
25	369647.51	1283772.69	картометрический	0,10	Закрепление отсутствует
26	369650.18	1283758.93	картометрический	0,10	Закрепление отсутствует
27	369655.15	1283748.99	картометрический	0,10	Закрепление отсутствует
28	369668.92	1283739.81	картометрический	0,10	Закрепление отсутствует
29	369698.74	1283727.58	картометрический	0,10	Закрепление отсутствует
30	369703.33	1283715.34	картометрический	0,10	Закрепление отсутствует
31	369702.18	1283696.61	картометрический	0,10	Закрепление отсутствует
32	369701.42	1283679.02	картометрический	0,10	Закрепление отсутствует
33	369686.89	1283633.14	картометрический	0,10	Закрепление отсутствует
34	369684.97	1283617.08	картометрический	0,10	Закрепление отсутствует
35	369691.47	1283589.17	картометрический	0,10	Закрепление отсутствует
36	369703.33	1283558.97	картометрический	0,10	Закрепление отсутствует
37	369707.53	1283534.88	картометрический	0,10	Закрепление отсутствует
38	369708.30	1283518.06	картометрический	0,10	Закрепление отсутствует
39	369716.71	1283500.09	картометрический	0,10	Закрепление отсутствует
40	369714.03	1283480.21	картометрический	0,10	Закрепление отсутствует
41	369703.33	1283457.27	картометрический	0,10	Закрепление отсутствует
42	369694.15	1283435.48	картометрический	0,10	Закрепление отсутствует
43	369694.15	1283416.74	картометрический	0,10	Закрепление отсутствует
44	369699.50	1283398.77	картометрический	0,10	Закрепление отсутствует
45	369733.53	1283328.42	картометрический	0,10	Закрепление отсутствует
46	369762.97	1283275.66	картометрический	0,10	Закрепление отсутствует
47	369772.91	1283238.96	картометрический	0,10	Закрепление отсутствует
48	369792.06	1283188.86	картометрический	0,10	Закрепление отсутствует
49	369789.00	1283184.65	картометрический	0,10	Закрепление отсутствует
50	369772.56	1283183.89	картометрический	0,10	Закрепление отсутствует

КАРТА (ПЛАН)

д. Шоя-Кузнецово

51	369735.86	1283192.30	картометрический	0,10	Закрепление отсутствует
52	369730.50	1283198.42	картометрический	0,10	Закрепление отсутствует
53	369742.74	1283214.48	картометрический	0,10	Закрепление отсутствует
54	369740.06	1283227.86	картометрический	0,10	Закрепление отсутствует
55	369714.83	1283240.47	картометрический	0,10	Закрепление отсутствует
56	369694.56	1283246.97	картометрический	0,10	Закрепление отсутствует
57	369671.24	1283249.27	картометрический	0,10	Закрепление отсутствует
58	369662.06	1283256.15	картометрический	0,10	Закрепление отсутствует
59	369648.68	1283262.27	картометрический	0,10	Закрепление отсутствует
60	369608.93	1283256.91	картометрический	0,10	Закрепление отсутствует
61	369589.05	1283262.26	картометрический	0,10	Закрепление отсутствует
62	369570.70	1283283.67	картометрический	0,10	Закрепление отсутствует
63	369552.35	1283289.03	картометрический	0,10	Закрепление отсутствует
64	369538.58	1283290.94	картометрический	0,10	Закрепление отсутствует
65	369505.70	1283274.50	картометрический	0,10	Закрепление отсутствует
66	369465.56	1283272.59	картометрический	0,10	Закрепление отсутствует
67	369454.47	1283268.38	картометрический	0,10	Закрепление отсутствует
68	369439.94	1283259.20	картометрический	0,10	Закрепление отсутствует
69	369425.03	1283239.32	картометрический	0,10	Закрепление отсутствует
70	369408.20	1283231.68	картометрический	0,10	Закрепление отсутствует
71	369386.79	1283227.85	картометрический	0,10	Закрепление отсутствует
72	369379.53	1283222.88	картометрический	0,10	Закрепление отсутствует
73	369379.91	1283215.24	картометрический	0,10	Закрепление отсутствует
74	369386.03	1283194.59	картометрический	0,10	Закрепление отсутствует
75	369389.09	1283183.12	картометрический	0,10	Закрепление отсутствует
76	369383.73	1283173.18	картометрический	0,10	Закрепление отсутствует
77	369372.26	1283168.21	картометрический	0,10	Закрепление отсутствует
78	369360.03	1283171.65	картометрический	0,10	Закрепление отсутствует
79	369339.77	1283187.71	картометрический	0,10	Закрепление отсутствует
80	369326.77	1283199.94	картометрический	0,10	Закрепление отсутствует
81	369316.06	1283199.94	картометрический	0,10	Закрепление отсутствует
82	369281.65	1283186.56	картометрический	0,10	Закрепление отсутствует
83	369251.83	1283178.92	картометрический	0,10	Закрепление отсутствует
84	369226.97	1283175.09	картометрический	0,10	Закрепление отсутствует
85	369209.00	1283178.15	картометрический	0,10	Закрепление отсутствует
86	369188.36	1283188.86	картометрический	0,10	Закрепление отсутствует
87	369178.04	1283198.03	картометрический	0,10	Закрепление отсутствует
88	369149.74	1283230.15	картометрический	0,10	Закрепление отсутствует
89	369143.62	1283232.82	картометрический	0,10	Закрепление отсутствует
90	369130.62	1283225.56	картометрический	0,10	Закрепление отсутствует

КАРТА (ПЛАН)

д. Шоя-Кузнецово

91	369100.42	1283190.00	картометрический	0,10	Закрепление отсутствует
92	369087.42	1283179.68	картометрический	0,10	Закрепление отсутствует
93	369071.36	1283177.39	картометрический	0,10	Закрепление отсутствует
94	369057.98	1283177.39	картометрический	0,10	Закрепление отсутствует
95	369045.74	1283184.65	картометрический	0,10	Закрепление отсутствует
96	369032.75	1283190.77	картометрический	0,10	Закрепление отсутствует
97	369027.01	1283206.44	картометрический	0,10	Закрепление отсутствует
98	369030.07	1283237.80	картометрический	0,10	Закрепление отсутствует
99	369026.25	1283271.82	картометрический	0,10	Закрепление отсутствует
100	369017.83	1283289.79	картометрический	0,10	Закрепление отсутствует
101	369008.66	1283295.15	картометрический	0,10	Закрепление отсутствует
102	368987.25	1283302.03	картометрический	0,10	Закрепление отсутствует
103	368968.13	1283305.09	картометрический	0,10	Закрепление отсутствует
104	368963.16	1283313.88	картометрический	0,10	Закрепление отсутствует
105	368958.19	1283325.73	картометрический	0,10	Закрепление отсутствует
106	368948.25	1283328.03	картометрический	0,10	Закрепление отсутствует
107	368935.63	1283330.70	картометрический	0,10	Закрепление отсутствует
108	368927.22	1283343.70	картометрический	0,10	Закрепление отсутствует
109	368923.01	1283357.85	картометрический	0,10	Закрепление отсутствует
110	368906.96	1283375.82	картометрический	0,10	Закрепление отсутствует
111	368887.46	1283380.41	картометрический	0,10	Закрепление отсутствует
112	368877.52	1283378.50	картометрический	0,10	Закрепление отсутствует
113	368869.49	1283362.82	картометрический	0,10	Закрепление отсутствует
114	368855.34	1283350.97	картометрический	0,10	Закрепление отсутствует
115	368839.28	1283354.79	картометрический	0,10	Закрепление отсутствует
116	368830.87	1283361.29	картометрический	0,10	Закрепление отсутствует
117	368830.11	1283406.41	картометрический	0,10	Закрепление отсутствует
118	368826.67	1283422.46	картометрический	0,10	Закрепление отсутствует
119	368818.64	1283432.79	картометрический	0,10	Закрепление отсутствует
120	368810.61	1283432.79	картометрический	0,10	Закрепление отсутствует
121	368796.84	1283430.11	картометрический	0,10	Закрепление отсутствует
122	368793.78	1283408.70	картометрический	0,10	Закрепление отсутствует
123	368793.78	1283388.44	картометрический	0,10	Закрепление отсутствует
124	368782.70	1283381.17	картометрический	0,10	Закрепление отсутствует
125	368765.49	1283376.20	картометрический	0,10	Закрепление отсутствует
126	368748.67	1283379.26	картометрический	0,10	Закрепление отсутствует
127	368726.49	1283404.88	картометрический	0,10	Закрепление отсутствует
128	368709.67	1283425.90	картометрический	0,10	Закрепление отсутствует
129	368698.96	1283434.70	картометрический	0,10	Закрепление отсутствует
130	368687.88	1283423.99	картометрический	0,10	Закрепление отсутствует

КАРТА (ПЛАН)

д. Шоя-Кузнецово

131	368682.14	1283413.67	картометрический	0,10	Закрепление отсутствует
132	368670.67	1283402.97	картометрический	0,10	Закрепление отсутствует
133	368659.96	1283399.52	картометрический	0,10	Закрепление отсутствует
134	368646.20	1283406.02	картометрический	0,10	Закрепление отсутствует
135	368632.82	1283414.82	картометрический	0,10	Закрепление отсутствует
136	368620.20	1283415.97	картометрический	0,10	Закрепление отсутствует
137	368611.02	1283412.14	картометрический	0,10	Закрепление отсутствует
138	368607.20	1283400.67	картометрический	0,10	Закрепление отсутствует
139	368592.67	1283399.91	картометрический	0,10	Закрепление отсутствует
140	368568.58	1283403.35	картометрический	0,10	Закрепление отсутствует
141	368549.09	1283410.23	картометрический	0,10	Закрепление отсутствует
142	368547.56	1283422.08	картометрический	0,10	Закрепление отсутствует
143	368557.12	1283432.02	картометрический	0,10	Закрепление отсутствует
144	368558.64	1283440.05	картометрический	0,10	Закрепление отсутствует
145	368547.17	1283443.11	картометрический	0,10	Закрепление отсутствует
146	368525.00	1283441.58	картометрический	0,10	Закрепление отсутствует
147	368512.38	1283440.05	картометрический	0,10	Закрепление отсутствует
148	368493.65	1283442.35	картометрический	0,10	Закрепление отсутствует
149	368482.18	1283445.41	картометрический	0,10	Закрепление отсутствует
150	368462.68	1283459.93	картометрический	0,10	Закрепление отсутствует
151	368444.32	1283464.52	картометрический	0,10	Закрепление отсутствует
152	368441.27	1283486.70	картометрический	0,10	Закрепление отсутствует
153	368431.33	1283504.67	картометрический	0,10	Закрепление отсутствует
154	368400.74	1283523.78	картометрический	0,10	Закрепление отсутствует
155	368381.24	1283528.75	картометрический	0,10	Закрепление отсутствует
156	368367.89	1283535.59	картометрический	0,10	Закрепление отсутствует
157	368372.46	1283510.39	картометрический	0,10	Закрепление отсутствует
158	368409.94	1283302.84	картометрический	0,10	Закрепление отсутствует
159	368421.71	1283258.82	картометрический	0,10	Закрепление отсутствует
160	368439.92	1283215.18	картометрический	0,10	Закрепление отсутствует
161	368464.11	1283168.53	картометрический	0,10	Закрепление отсутствует
162	368489.42	1283132.75	картометрический	0,10	Закрепление отсутствует
163	368516.88	1283100.07	картометрический	0,10	Закрепление отсутствует
164	368878.18	1282695.32	картометрический	0,10	Закрепление отсутствует
165	368918.07	1282640.32	картометрический	0,10	Закрепление отсутствует
166	368943.10	1282549.91	картометрический	0,10	Закрепление отсутствует
167	368992.66	1282327.68	картометрический	0,10	Закрепление отсутствует
168	369008.48	1282332.12	картометрический	0,10	Закрепление отсутствует
169	369040.82	1282341.40	картометрический	0,10	Закрепление отсутствует
170	369066.18	1282348.68	картометрический	0,10	Закрепление отсутствует

КАРТА (ПЛАН)

д. Шоя-Кузнецово

171	369084.81	1282376.42	картометрический	0,10	Закрепление отсутствует
172	369098.30	1282380.37	картометрический	0,10	Закрепление отсутствует
173	369233.47	1282420.01	картометрический	0,10	Закрепление отсутствует
174	369243.94	1282389.40	картометрический	0,10	Закрепление отсутствует
175	369344.34	1282083.26	картометрический	0,10	Закрепление отсутствует
176	369356.58	1282086.22	картометрический	0,10	Закрепление отсутствует
177	369374.22	1281982.87	картометрический	0,10	Закрепление отсутствует
178	369371.55	1281982.74	картометрический	0,10	Закрепление отсутствует
179	369367.01	1281982.51	картометрический	0,10	Закрепление отсутствует
180	369362.48	1281982.29	картометрический	0,10	Закрепление отсутствует
181	369347.10	1281981.53	картометрический	0,10	Закрепление отсутствует
182	369313.74	1281981.89	картометрический	0,10	Закрепление отсутствует
183	369283.74	1281982.22	картометрический	0,10	Закрепление отсутствует
184	369253.74	1281982.54	картометрический	0,10	Закрепление отсутствует
185	369226.44	1281982.84	картометрический	0,10	Закрепление отсутствует
186	369209.41	1281983.05	картометрический	0,10	Закрепление отсутствует
187	369141.37	1281983.90	картометрический	0,10	Закрепление отсутствует
188	369149.14	1281968.07	картометрический	0,10	Закрепление отсутствует
189	369175.39	1281914.38	картометрический	0,10	Закрепление отсутствует
190	369191.64	1281856.00	картометрический	0,10	Закрепление отсутствует
191	369193.50	1281831.86	картометрический	0,10	Закрепление отсутствует
192	369198.86	1281826.78	картометрический	0,10	Закрепление отсутствует
193	369599.64	1281819.10	картометрический	0,10	Закрепление отсутствует
194	369673.23	1281817.64	картометрический	0,10	Закрепление отсутствует
195	369908.20	1281813.65	картометрический	0,10	Закрепление отсутствует
196	369953.87	1281809.74	картометрический	0,10	Закрепление отсутствует
197	370026.52	1281784.16	картометрический	0,10	Закрепление отсутствует
198	370052.48	1281778.71	картометрический	0,10	Закрепление отсутствует
199	370076.50	1281782.33	картометрический	0,10	Закрепление отсутствует
200	370123.69	1281791.37	картометрический	0,10	Закрепление отсутствует
201	370183.14	1281803.38	картометрический	0,10	Закрепление отсутствует
202	370277.00	1281819.26	картометрический	0,10	Закрепление отсутствует
203	370475.47	1281858.16	картометрический	0,10	Закрепление отсутствует
204	370573.69	1281876.47	картометрический	0,10	Закрепление отсутствует
205	370574.23	1281874.00	картометрический	0,10	Закрепление отсутствует
206	370644.83	1281885.58	картометрический	0,10	Закрепление отсутствует
207	370812.16	1281924.82	картометрический	0,10	Закрепление отсутствует
208	370847.58	1281934.10	картометрический	0,10	Закрепление отсутствует
209	371015.39	1281984.80	картометрический	0,10	Закрепление отсутствует
210	371026.08	1281998.84	картометрический	0,10	Закрепление отсутствует

КАРТА (ПЛАН)

д. Шоя-Кузнецово

211	371030.78	1281992.61	картометрический	0,10	Закрепление отсутствует
212	371010.78	1282076.92	картометрический	0,10	Закрепление отсутствует
213	371307.45	1282151.79	картометрический	0,10	Закрепление отсутствует
1	371513.43	1282187.85	картометрический	0,10	Закрепление отсутствует
Часть № 3					
1	369171.82	1281828.11	картометрический	0,10	Закрепление отсутствует
2	369169.84	1281853.46	картометрический	0,10	Закрепление отсутствует
3	369153.11	1281906.44	картометрический	0,10	Закрепление отсутствует
4	369083.26	1282052.92	картометрический	0,10	Закрепление отсутствует
5	368996.14	1282243.30	картометрический	0,10	Закрепление отсутствует
6	368979.69	1282285.50	картометрический	0,10	Закрепление отсутствует
7	368921.86	1282544.34	картометрический	0,10	Закрепление отсутствует
8	368897.65	1282632.03	картометрический	0,10	Закрепление отсутствует
9	368860.99	1282681.78	картометрический	0,10	Закрепление отсутствует
10	368501.29	1283084.56	картометрический	0,10	Закрепление отсутствует
11	368472.52	1283118.71	картометрический	0,10	Закрепление отсутствует
12	368445.34	1283156.99	картометрический	0,10	Закрепление отсутствует
13	368420.45	1283204.99	картометрический	0,10	Закрепление отсутствует
14	368401.09	1283251.34	картометрический	0,10	Закрепление отсутствует
15	368388.48	1283298.07	картометрический	0,10	Закрепление отсутствует
16	368350.98	1283506.49	картометрический	0,10	Закрепление отсутствует
17	368345.66	1283535.77	картометрический	0,10	Закрепление отсутствует
18	368343.00	1283535.64	картометрический	0,10	Закрепление отсутствует
19	368311.12	1283544.63	картометрический	0,10	Закрепление отсутствует
20	368305.92	1283546.73	картометрический	0,10	Закрепление отсутствует
21	368291.85	1283550.97	картометрический	0,10	Закрепление отсутствует
22	368276.17	1283550.97	картометрический	0,10	Закрепление отсутствует
23	368253.77	1283563.66	картометрический	0,10	Закрепление отсутствует
24	368236.29	1283563.66	картометрический	0,10	Закрепление отсутствует
25	368218.83	1283560.49	картометрический	0,10	Закрепление отсутствует
26	368193.89	1283575.40	картометрический	0,10	Закрепление отсутствует
27	368177.61	1283579.51	картометрический	0,10	Закрепление отсутствует
28	368177.61	1283544.63	картометрический	0,10	Закрепление отсутствует
29	368097.85	1283526.91	картометрический	0,10	Закрепление отсутствует
30	367995.65	1283519.20	картометрический	0,10	Закрепление отсутствует
31	367903.31	1283510.02	картометрический	0,10	Закрепление отсутствует
32	367812.32	1283509.26	картометрический	0,10	Закрепление отсутствует
33	367706.02	1283563.55	картометрический	0,10	Закрепление отсутствует
34	367628.79	1283589.55	картометрический	0,10	Закрепление отсутствует
35	367579.09	1283577.32	картометрический	0,10	Закрепление отсутствует

КАРТА (ПЛАН)

д. Шоя-Кузнецово

36	367556.91	1283564.32	картометрический	0,10	Закрепление отсутствует
37	367333.62	1283448.85	картометрический	0,10	Закрепление отсутствует
38	367178.39	1283396.09	картометрический	0,10	Закрепление отсутствует
39	367091.22	1283367.03	картометрический	0,10	Закрепление отсутствует
40	367005.57	1283334.92	картометрический	0,10	Закрепление отсутствует
41	366985.69	1283237.04	картометрический	0,10	Закрепление отсутствует
42	366981.87	1283185.81	картометрический	0,10	Закрепление отсутствует
43	366871.11	1282927.15	картометрический	0,10	Закрепление отсутствует
44	366813.62	1282692.50	картометрический	0,10	Закрепление отсутствует
45	366672.54	1282353.84	картометрический	0,10	Закрепление отсутствует
46	366499.88	1281919.97	картометрический	0,10	Закрепление отсутствует
47	366367.96	1281777.18	картометрический	0,10	Закрепление отсутствует
48	366223.86	1281534.10	картометрический	0,10	Закрепление отсутствует
49	366208.01	1280976.99	картометрический	0,10	Закрепление отсутствует
50	366183.44	1280315.41	картометрический	0,10	Закрепление отсутствует
51	366187.46	1280315.24	картометрический	0,10	Закрепление отсутствует
52	366185.71	1280273.62	картометрический	0,10	Закрепление отсутствует
53	366184.28	1280239.53	картометрический	0,10	Закрепление отсутствует
54	366187.94	1280231.43	картометрический	0,10	Закрепление отсутствует
55	366195.51	1280222.52	картометрический	0,10	Закрепление отсутствует
56	366356.01	1280207.95	картометрический	0,10	Закрепление отсутствует
57	366405.91	1280204.16	картометрический	0,10	Закрепление отсутствует
58	366453.78	1280199.95	картометрический	0,10	Закрепление отсутствует
59	366808.92	1280169.22	картометрический	0,10	Закрепление отсутствует
60	367305.36	1280128.46	картометрический	0,10	Закрепление отсутствует
61	367752.26	1280091.69	картометрический	0,10	Закрепление отсутствует
62	368105.97	1280062.71	картометрический	0,10	Закрепление отсутствует
63	368430.04	1280036.63	картометрический	0,10	Закрепление отсутствует
64	368614.07	1280019.61	картометрический	0,10	Закрепление отсутствует
65	368669.22	1280010.10	картометрический	0,10	Закрепление отсутствует
66	368721.94	1279996.84	картометрический	0,10	Закрепление отсутствует
67	368763.59	1279983.72	картометрический	0,10	Закрепление отсутствует
68	368817.71	1279963.51	картометрический	0,10	Закрепление отсутствует
69	368867.15	1279941.45	картометрический	0,10	Закрепление отсутствует
70	368926.40	1279907.62	картометрический	0,10	Закрепление отсутствует
71	368934.84	1279914.89	картометрический	0,10	Закрепление отсутствует
72	368939.43	1279925.41	картометрический	0,10	Закрепление отсутствует
73	368907.43	1279968.24	картометрический	0,10	Закрепление отсутствует
74	368613.47	1280379.54	картометрический	0,10	Закрепление отсутствует
75	368588.66	1280417.68	картометрический	0,10	Закрепление отсутствует

КАРТА (ПЛАН)

д. Шоя-Кузнецово

76	368569.89	1280458.56	картометрический	0,10	Закрепление отсутствует
77	368554.98	1280525.20	картометрический	0,10	Закрепление отсутствует
78	368558.58	1280583.90	картометрический	0,10	Закрепление отсутствует
79	368573.36	1280635.13	картометрический	0,10	Закрепление отсутствует
80	368715.06	1280953.59	картометрический	0,10	Закрепление отсутствует
81	368818.61	1281181.20	картометрический	0,10	Закрепление отсутствует
82	368948.82	1281405.66	картометрический	0,10	Закрепление отсутствует
83	369140.52	1281743.40	картометрический	0,10	Закрепление отсутствует
84	369169.84	1281810.97	картометрический	0,10	Закрепление отсутствует
1	369171.82	1281828.11	картометрический	0,10	Закрепление отсутствует

Сведения о частях границ объекта землеустройства, совпадающих с местоположением внешних границ природных объектов и (или) объектов искусственного происхождения

Обозначение части границ		Описание прохождения части границ
от точки	до точки	
1	2	3

Часть № 1

1	2	-
2	3	-
3	4	-
4	5	-
5	6	-
6	7	-
7	8	-
8	9	-
9	10	-
10	11	-
11	12	-
12	13	-
13	14	-
14	15	-
15	16	-
16	17	-
17	18	-
18	19	-
19	20	-
20	21	-
21	22	-
22	23	-

КАРТА (ПЛАН)

д. Шоя-Кузнецово

23	24	-
24	25	-
25	26	-
26	27	-
27	28	-
28	29	-
29	30	-
30	31	-
31	32	-
32	33	-
33	34	-
34	35	-
35	36	-
36	37	-
37	38	-
38	39	-
39	40	-
40	41	-
41	42	-
42	43	-
43	44	-
44	45	-
45	46	-
46	47	-
47	48	-
48	49	-
49	50	-
50	51	-
51	52	-
52	53	-
53	54	-
54	55	-
55	1	-
Часть № 2		
1	2	-
2	3	-
3	4	-
4	5	-
5	6	-
6	7	-

КАРТА (ПЛАН)

д. Шоя-Кузнецово

7	8	-
8	9	-
9	10	-
10	11	-
11	12	-
12	13	-
13	14	-
14	15	-
15	16	-
16	17	-
17	18	-
18	19	-
19	20	-
20	21	-
21	22	-
22	23	-
23	24	-
24	25	-
25	26	-
26	27	-
27	28	-
28	29	-
29	30	-
30	31	-
31	32	-
32	33	-
33	34	-
34	35	-
35	36	-
36	37	-
37	38	-
38	39	-
39	40	-
40	41	-
41	42	-
42	43	-
43	44	-
44	45	-
45	46	-
46	47	-

КАРТА (ПЛАН)

д. Шоя-Кузнецово

47	48	-
48	49	-
49	50	-
50	51	-
51	52	-
52	53	-
53	54	-
54	55	-
55	56	-
56	57	-
57	58	-
58	59	-
59	60	-
60	61	-
61	62	-
62	63	-
63	64	-
64	65	-
65	66	-
66	67	-
67	68	-
68	69	-
69	70	-
70	71	-
71	72	-
72	73	-
73	74	-
74	75	-
75	76	-
76	77	-
77	78	-
78	79	-
79	80	-
80	81	-
81	82	-
82	83	-
83	84	-
84	85	-
85	86	-
86	87	-

КАРТА (ПЛАН)

д. Шоя-Кузнецово

87	88	-
88	89	-
89	90	-
90	91	-
91	92	-
92	93	-
93	94	-
94	95	-
95	96	-
96	97	-
97	98	-
98	99	-
99	100	-
100	101	-
101	102	-
102	103	-
103	104	-
104	105	-
105	106	-
106	107	-
107	108	-
108	109	-
109	110	-
110	111	-
111	112	-
112	113	-
113	114	-
114	115	-
115	116	-
116	117	-
117	118	-
118	119	-
119	120	-
120	121	-
121	122	-
122	123	-
123	124	-
124	125	-
125	126	-
126	127	-

КАРТА (ПЛАН)

д. Шоя-Кузнецово

127	128	-
128	129	-
129	130	-
130	131	-
131	132	-
132	133	-
133	134	-
134	135	-
135	136	-
136	137	-
137	138	-
138	139	-
139	140	-
140	141	-
141	142	-
142	143	-
143	144	-
144	145	-
145	146	-
146	147	-
147	148	-
148	149	-
149	150	-
150	151	-
151	152	-
152	153	-
153	154	-
154	155	-
155	156	-
156	157	-
157	158	-
158	159	-
159	160	-
160	161	-
161	162	-
162	163	-
163	164	-
164	165	-
165	166	-
166	167	-

КАРТА (ПЛАН)

д. Шоя-Кузнецово

167	168	-
168	169	-
169	170	-
170	171	-
171	172	-
172	173	-
173	174	-
174	175	-
175	176	-
176	177	-
177	178	-
178	179	-
179	180	-
180	181	-
181	182	-
182	183	-
183	184	-
184	185	-
185	186	-
186	187	-
187	188	-
188	189	-
189	190	-
190	191	-
191	192	-
192	193	-
193	194	-
194	195	-
195	196	-
196	197	-
197	198	-
198	199	-
199	200	-
200	201	-
201	202	-
202	203	-
203	204	-
204	205	-
205	206	-
206	207	-

КАРТА (ПЛАН)

д. Шоя-Кузнецово

207	208	-
208	209	-
209	210	-
210	211	-
211	212	-
212	213	-
213	1	-
Часть № 3		
1	2	-
2	3	-
3	4	-
4	5	-
5	6	-
6	7	-
7	8	-
8	9	-
9	10	-
10	11	-
11	12	-
12	13	-
13	14	-
14	15	-
15	16	-
16	17	-
17	18	-
18	19	-
19	20	-
20	21	-
21	22	-
22	23	-
23	24	-
24	25	-
25	26	-
26	27	-
27	28	-
28	29	-
29	30	-
30	31	-
31	32	-
32	33	-

КАРТА (ПЛАН)

д. Шоя-Кузнецово

33	34	-
34	35	-
35	36	-
36	37	-
37	38	-
38	39	-
39	40	-
40	41	-
41	42	-
42	43	-
43	44	-
44	45	-
45	46	-
46	47	-
47	48	-
48	49	-
49	50	-
50	51	-
51	52	-
52	53	-
53	54	-
54	55	-
55	56	-
56	57	-
57	58	-
58	59	-
59	60	-
60	61	-
61	62	-
62	63	-
63	64	-
64	65	-
65	66	-
66	67	-
67	68	-
68	69	-
69	70	-
70	71	-
71	72	-
72	73	-

КАРТА (ПЛАН)

д. Шоя-Кузнецово

73	74	-
74	75	-
75	76	-
76	77	-
77	78	-
78	79	-
79	80	-
80	81	-
81	82	-
82	83	-
83	84	-
84	1	-

КАРТА (ПЛАН)

д. Шоя-Кузнецово

Сведения о местоположении измененных (уточненных) границ объекта

1. Система координат МСК-12

2. Сведения о характерных точках границ объекта

Обозначение характерных точек границ	Существующие координаты, м		Измененные (уточненные) координаты, м		Метод определения координат характерной точки	средняя квадратическая погрешность положения характерной точки (M _t), м	Описание обозначения точки на местности (при наличии)
	X	X	Y	Y			
1	2	3	4	5	6	7	8
	-	-	-	-		-	

3. Сведения о характерных точках части (частей) границы объекта

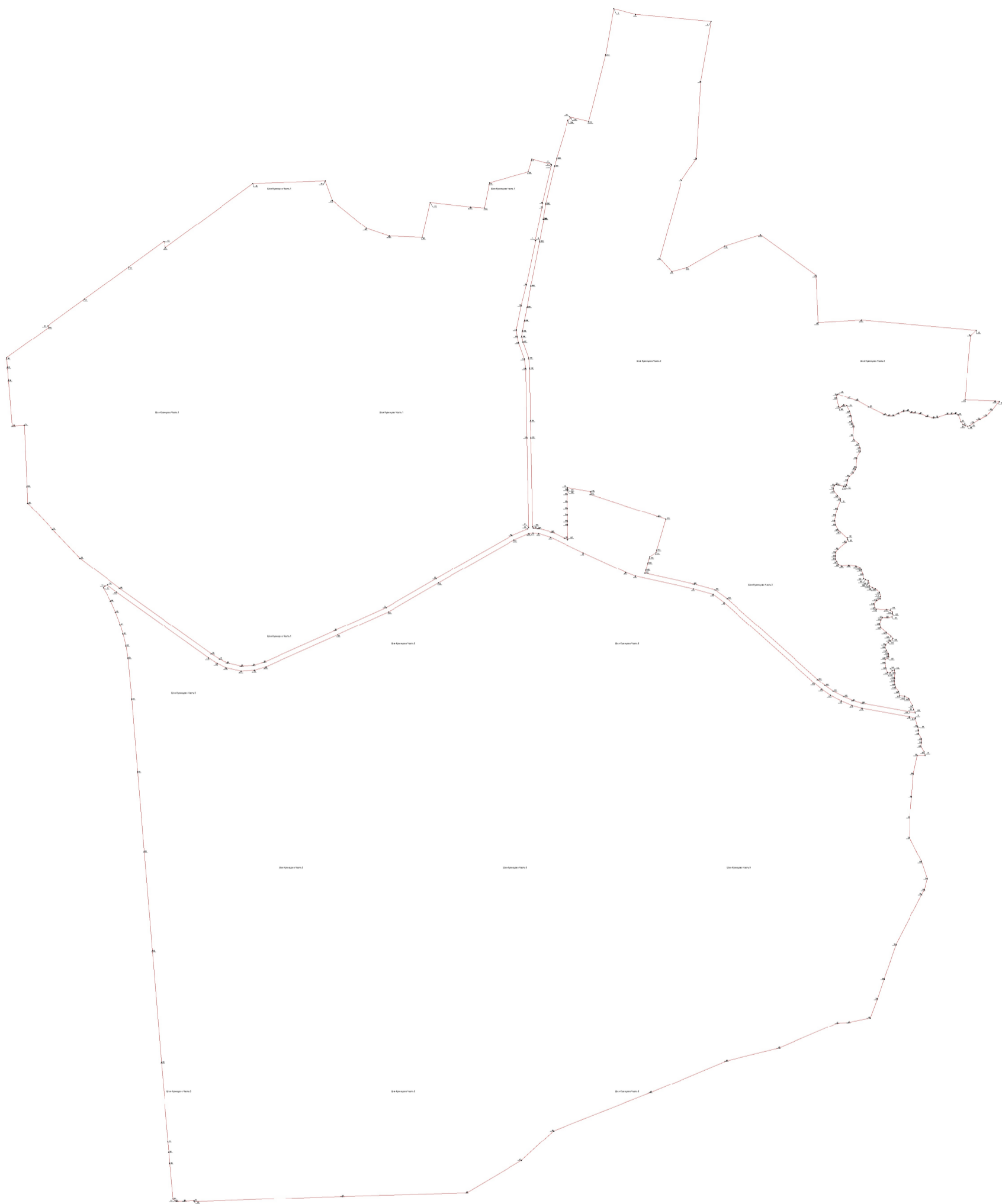
Часть № -

	-	-	-	-		-	
--	---	---	---	---	--	---	--

4. Сведения о частях границ объекта, совпадающих с местоположением внешних границ природных объектов и (или) объектов искусственного происхождения

Обозначение части границ		Существующее описание прохождения части границ	Измененное (уточненное) описание прохождения части границ
от точки	до точки		
1	2	3	4

План границ объекта землеустройства



Условные обозначения:

- - обозначение характерной точки вновь образованной части границы, сведения о которой позволяют однозначно определить ее положение на местности
- 4 - вновь образованная часть границы, сведения о которой достаточны для определения ее местоположения
- - обозначение границы населенного пункта или муниципального образования

Шоя-Кузнецово
Часть 1

Масштаб 1:2000

КАРТА (ПЛАН)

д. Якимово

Титульный лист

1. Сведения о заказчике землеустроительных работ:

О физическом лице:

Фамилия, имя, отчество (отчество указывается при наличии)

-

О юридическом лице, органе государственной власти, органе местного самоуправления:

Полное наименование: Управление архитектуры и градостроительства администрации
городского округа «Город Йошкар-Ола»

Страна регистрации (инкорпорации) – Россия

Фамилия и инициалы уполномоченного представителя, его должность,
реквизиты доверенности (если представитель действует по доверенности)

Дождиков А.С.

Начальник управления архитектуры и градостроительства администрации городского округа
«Город Йошкар-Ола»

серия: -

№ -

от -

подпись _____

Дата " ____ " _____ г.

Место для оттиска печати заказчика

2. Сведения об исполнителе землеустроительных работ:

Об индивидуальном предпринимателе:

Фамилия, имя, отчество (при наличии отчества)

- - -

Идентификационный номер налогоплательщика -

Контактный телефон и почтовый адрес

-

Номер квалификационного аттестата кадастрового инженера -

О юридическом лице:

Полное наименование Муниципальное унитарное предприятие «Архитектор»
муниципального образования «Город Йошкар-Ола»

Основной государственный регистрационный номер 1021200777201

Контактный телефон и почтовый адрес (8362) 641540

424006, Республика Марий Эл, г. Йошкар-Ола, ул. Советская, д. 173

Фамилия и инициалы уполномоченного представителя юридического лица, его должность, реквизиты доверенности

Струк О.Н. и.о. директора доверенность от 06.09.2021 № 4

Сведения о кадастровом инженере -

- - № аттестата -

Подпись

Дата

-

*Место для оттиска печати лица, составившего карту (план) объекта землеустройства***3. Сведения о согласовании карты (плана) объекта землеустройства:**

Полное наименование органа (организации), с которым осуществляется согласование, фамилия и инициалы уполномоченного лица, его должность

- -

Реквизиты письма (дата и номер, если согласование оформлено в виде письма)

от - , № -

Подпись _____

Дата " ____ " _____ 2012 г.

Место для оттиска печати органа (организации), с которым осуществляется согласование

**4. Информация о передаче карты (плана) объекта землеустройства
в государственный фонд данных, полученных в результате проведения
землеустройства:**

Регистрационный № -

Дата передачи -

-

(наименование органа (организации), осуществляющего хранение землеустроительной документации)

КАРТА (ПЛАН)**д. Якимово**

№ п/п	Содержание	Номера листов
1	2	3
1	Основания для проведения землеустроительных работ и исходные данные	
2	Сведения об объекте землеустройства	
3	Сведения о местоположении границ объекта землеустройства	
4	Сведения о местоположении измененных (уточненных) границ объекта землеустройства	
5	План границ объекта землеустройства	
Приложения		

КАРТА (ПЛАН)**д. Якимово****Основания для проведения землеустроительных работ и исходные данные****Перечень документов**

№ п/п	Наименование и реквизиты документа	Сведения об органе (организации), подготовившем или принявшем документ
1	2	3
1	Муниципальный контракт № 15/2-ГП 17.09.2021	Муниципальное унитарное предприятие «Архитектор» муниципального образования «Город Йошкар-Ола»
2	Акт № 15/2-ГП 29.09.2021	Муниципальное унитарное предприятие «Архитектор» муниципального образования «Город Йошкар-Ола»

КАРТА (ПЛАН)

д. Якимово

Сведения об объекте

№ п/п	Характеристики объекта землеустройства	Описание характеристик
1	2	3
1	Местоположение объекта	Республика Марий Эл, г. Йошкар-Ола, д. Якимово
2	Площадь объекта ± величина погрешности определения площади ($P \pm \Delta P$)	Часть № 1 711891 м ² ± 211 м ²
3	Иные характеристики объекта	-
4	Площадь объекта ± величина погрешности определения площади ($P \pm \Delta P$)	Часть № 2 1494978 м ² ± 306 м ²
5	Иные характеристики объекта	-

КАРТА (ПЛАН)

д. Якимово

Сведения о местоположении границ объекта

Система координат МСК-12

Сведения о характерных точках границ объекта

Обозначение характерных точек границ	Координаты, м		Метод определения координат характерной точки	Средняя квадратическая погрешность положения характерной точки (Mt), м	Описание обозначения точки на местности
	X	Y			
1	2	3	4	5	6

3. Сведения о характерных точках части (частей) границы объекта землеустройства

Часть № 1

1	371891.60	1276903.00	картометрический	0,10	Закрепление отсутствует
2	371886.02	1276935.18	картометрический	0,10	Закрепление отсутствует
3	371873.55	1277007.32	картометрический	0,10	Закрепление отсутствует
4	371871.25	1277020.64	картометрический	0,10	Закрепление отсутствует
5	371868.56	1277035.80	картометрический	0,10	Закрепление отсутствует
6	371864.43	1277083.40	картометрический	0,10	Закрепление отсутствует
7	371831.18	1277133.09	картометрический	0,10	Закрепление отсутствует
8	371820.25	1277142.13	картометрический	0,10	Закрепление отсутствует
9	371756.56	1277176.50	картометрический	0,10	Закрепление отсутствует
10	371776.53	1277194.94	картометрический	0,10	Закрепление отсутствует
11	371766.79	1277221.69	картометрический	0,10	Закрепление отсутствует
12	371799.52	1277281.47	картометрический	0,10	Закрепление отсутствует
13	371670.91	1277344.48	картометрический	0,10	Закрепление отсутствует
14	371587.10	1277364.53	картометрический	0,10	Закрепление отсутствует
15	371552.11	1277368.49	картометрический	0,10	Закрепление отсутствует
16	371451.00	1277372.26	картометрический	0,10	Закрепление отсутствует
17	371348.10	1277371.66	картометрический	0,10	Закрепление отсутствует
18	371335.64	1277371.66	картометрический	0,10	Закрепление отсутствует
19	371296.44	1277371.68	картометрический	0,10	Закрепление отсутствует
20	371203.83	1277371.32	картометрический	0,10	Закрепление отсутствует
21	371126.54	1277372.07	картометрический	0,10	Закрепление отсутствует
22	371034.43	1277372.96	картометрический	0,10	Закрепление отсутствует
23	371012.69	1277373.17	картометрический	0,10	Закрепление отсутствует
24	371008.26	1277373.54	картометрический	0,10	Закрепление отсутствует
25	371002.78	1277373.99	картометрический	0,10	Закрепление отсутствует
26	370998.87	1277374.31	картометрический	0,10	Закрепление отсутствует
27	370994.84	1277374.64	картометрический	0,10	Закрепление отсутствует

КАРТА (ПЛАН)

д. ЯКИМОВО

28	370993.80	1277374.72	картометрический	0,10	Закрепление отсутствует
29	370935.60	1277379.52	картометрический	0,10	Закрепление отсутствует
30	370885.60	1277391.64	картометрический	0,10	Закрепление отсутствует
31	370767.40	1277435.81	картометрический	0,10	Закрепление отсутствует
32	370697.09	1277479.85	картометрический	0,10	Закрепление отсутствует
33	370634.97	1277534.15	картометрический	0,10	Закрепление отсутствует
34	370582.44	1277587.58	картометрический	0,10	Закрепление отсутствует
35	370565.88	1277606.73	картометрический	0,10	Закрепление отсутствует
36	370534.13	1277647.63	картометрический	0,10	Закрепление отсутствует
37	370532.14	1277646.84	картометрический	0,10	Закрепление отсутствует
38	370502.97	1277635.32	картометрический	0,10	Закрепление отсутствует
39	370246.80	1277646.93	картометрический	0,10	Закрепление отсутствует
40	370239.07	1277171.87	картометрический	0,10	Закрепление отсутствует
41	370238.17	1277065.86	картометрический	0,10	Закрепление отсутствует
42	371072.87	1277037.78	картометрический	0,10	Закрепление отсутствует
43	371362.84	1277043.39	картометрический	0,10	Закрепление отсутствует
44	371625.34	1276781.23	картометрический	0,10	Закрепление отсутствует
45	371663.29	1276744.05	картометрический	0,10	Закрепление отсутствует
46	371695.27	1276766.96	картометрический	0,10	Закрепление отсутствует
47	371708.60	1276773.64	картометрический	0,10	Закрепление отсутствует
48	371721.95	1276814.70	картометрический	0,10	Закрепление отсутствует
49	371752.03	1276818.14	картометрический	0,10	Закрепление отсутствует
50	371782.60	1276842.11	картометрический	0,10	Закрепление отсутствует
51	371841.16	1276865.96	картометрический	0,10	Закрепление отсутствует
52	371885.66	1276883.71	картометрический	0,10	Закрепление отсутствует
1	371891.60	1276903.00	картометрический	0,10	Закрепление отсутствует
Часть № 2					
1	372298.22	1277339.48	картометрический	0,10	Закрепление отсутствует
2	372184.17	1277368.48	картометрический	0,10	Закрепление отсутствует
3	372032.76	1277484.81	картометрический	0,10	Закрепление отсутствует
4	371945.07	1277647.39	картометрический	0,10	Закрепление отсутствует
5	371944.76	1277647.55	картометрический	0,10	Закрепление отсутствует
6	371793.97	1277711.47	картометрический	0,10	Закрепление отсутствует
7	371793.36	1277718.05	картометрический	0,10	Закрепление отсутствует
8	371786.31	1277715.07	картометрический	0,10	Закрепление отсутствует
9	371785.48	1277762.28	картометрический	0,10	Закрепление отсутствует
10	371793.50	1277765.61	картометрический	0,10	Закрепление отсутствует
11	371793.52	1277801.07	картометрический	0,10	Закрепление отсутствует
12	371791.38	1277799.83	картометрический	0,10	Закрепление отсутствует
13	371784.88	1277796.07	картометрический	0,10	Закрепление отсутствует

КАРТА (ПЛАН)

д. ЯКИМОВО

14	371780.56	1278040.69	картометрический	0,10	Закрепление отсутствует
15	371679.07	1277985.95	картометрический	0,10	Закрепление отсутствует
16	371674.72	1277991.42	картометрический	0,10	Закрепление отсутствует
17	371676.96	1277992.25	картометрический	0,10	Закрепление отсутствует
18	371659.43	1278010.87	картометрический	0,10	Закрепление отсутствует
19	371651.20	1278021.02	картометрический	0,10	Закрепление отсутствует
20	371635.42	1278019.72	картометрический	0,10	Закрепление отсутствует
21	371604.43	1278016.72	картометрический	0,10	Закрепление отсутствует
22	371590.40	1278000.46	картометрический	0,10	Закрепление отсутствует
23	371588.58	1277999.25	картометрический	0,10	Закрепление отсутствует
24	371550.06	1277957.93	картометрический	0,10	Закрепление отсутствует
25	371543.57	1277946.20	картометрический	0,10	Закрепление отсутствует
26	371520.98	1277920.03	картометрический	0,10	Закрепление отсутствует
27	371384.49	1277880.09	картометрический	0,10	Закрепление отсутствует
28	371319.05	1277818.31	картометрический	0,10	Закрепление отсутствует
29	371295.32	1277812.77	картометрический	0,10	Закрепление отсутствует
30	371276.98	1277812.95	картометрический	0,10	Закрепление отсутствует
31	371262.72	1277813.09	картометрический	0,10	Закрепление отсутствует
32	371239.28	1277825.50	картометрический	0,10	Закрепление отсутствует
33	371230.77	1277833.52	картометрический	0,10	Закрепление отсутствует
34	371196.87	1277870.14	картометрический	0,10	Закрепление отсутствует
35	371159.63	1277890.50	картометрический	0,10	Закрепление отсутствует
36	371116.30	1277915.19	картометрический	0,10	Закрепление отсутствует
37	371092.70	1277925.30	картометрический	0,10	Закрепление отсутствует
38	371082.72	1277939.88	картометрический	0,10	Закрепление отсутствует
39	371081.50	1277945.10	картометрический	0,10	Закрепление отсутствует
40	371094.35	1277980.03	картометрический	0,10	Закрепление отсутствует
41	371106.32	1278014.44	картометрический	0,10	Закрепление отсутствует
42	371122.44	1278054.66	картометрический	0,10	Закрепление отсутствует
43	371113.40	1278079.69	картометрический	0,10	Закрепление отсутствует
44	371085.07	1278111.82	картометрический	0,10	Закрепление отсутствует
45	371048.63	1278140.26	картометрический	0,10	Закрепление отсутствует
46	371025.51	1278157.59	картометрический	0,10	Закрепление отсутствует
47	371020.39	1278168.17	картометрический	0,10	Закрепление отсутствует
48	371023.96	1278177.83	картометрический	0,10	Закрепление отсутствует
49	371034.53	1278171.60	картометрический	0,10	Закрепление отсутствует
50	371052.73	1278152.88	картометрический	0,10	Закрепление отсутствует
51	371088.75	1278146.00	картометрический	0,10	Закрепление отсутствует
52	371128.94	1278149.79	картометрический	0,10	Закрепление отсутствует
53	371148.61	1278163.05	картометрический	0,10	Закрепление отсутствует

КАРТА (ПЛАН)

д. ЯКИМОВО

54	371184.02	1278193.93	картометрический	0,10	Закрепление отсутствует
55	371202.24	1278228.17	картометрический	0,10	Закрепление отсутствует
56	371195.06	1278275.47	картометрический	0,10	Закрепление отсутствует
57	371175.33	1278303.68	картометрический	0,10	Закрепление отсутствует
58	371155.61	1278320.21	картометрический	0,10	Закрепление отсутствует
59	371151.01	1278324.06	картометрический	0,10	Закрепление отсутствует
60	371144.82	1278323.52	картометрический	0,10	Закрепление отсутствует
61	371118.31	1278321.23	картометрический	0,10	Закрепление отсутствует
62	371089.30	1278322.31	картометрический	0,10	Закрепление отсутствует
63	371048.22	1278343.80	картометрический	0,10	Закрепление отсутствует
64	371007.54	1278378.79	картометрический	0,10	Закрепление отсутствует
65	370950.15	1278432.97	картометрический	0,10	Закрепление отсутствует
66	370918.00	1278446.27	картометрический	0,10	Закрепление отсутствует
67	370910.63	1278479.56	картометрический	0,10	Закрепление отсутствует
68	370900.84	1278507.00	картометрический	0,10	Закрепление отсутствует
69	370888.78	1278511.27	картометрический	0,10	Закрепление отсутствует
70	370876.84	1278486.15	картометрический	0,10	Закрепление отсутствует
71	370865.34	1278471.63	картометрический	0,10	Закрепление отсутствует
72	370852.33	1278472.04	картометрический	0,10	Закрепление отсутствует
73	370847.87	1278494.20	картометрический	0,10	Закрепление отсутствует
74	370827.51	1278517.73	картометрический	0,10	Закрепление отсутствует
75	370818.55	1278532.25	картометрический	0,10	Закрепление отсутствует
76	370813.16	1278540.73	картометрический	0,10	Закрепление отсутствует
77	370840.91	1278562.53	картометрический	0,10	Закрепление отсутствует
78	370848.64	1278581.14	картометрический	0,10	Закрепление отсутствует
79	370866.05	1278623.01	картометрический	0,10	Закрепление отсутствует
80	370853.85	1278651.89	картометрический	0,10	Закрепление отсутствует
81	370860.34	1278656.85	картометрический	0,10	Закрепление отсутствует
82	370869.63	1278679.20	картометрический	0,10	Закрепление отсутствует
83	370878.93	1278719.43	картометрический	0,10	Закрепление отсутствует
84	370863.66	1278721.53	картометрический	0,10	Закрепление отсутствует
85	370860.15	1278696.81	картометрический	0,10	Закрепление отсутствует
86	370845.03	1278669.12	картометрический	0,10	Закрепление отсутствует
87	370829.22	1278660.44	картометрический	0,10	Закрепление отсутствует
88	370785.00	1278682.40	картометрический	0,10	Закрепление отсутствует
89	370730.07	1278675.38	картометрический	0,10	Закрепление отсутствует
90	370703.14	1278661.26	картометрический	0,10	Закрепление отсутствует
91	370692.14	1278656.95	картометрический	0,10	Закрепление отсутствует
92	370681.96	1278652.96	картометрический	0,10	Закрепление отсутствует
93	370680.17	1278683.11	картометрический	0,10	Закрепление отсутствует

КАРТА (ПЛАН)

д. ЯКИМОВО

94	370670.05	1278722.81	картометрический	0,10	Закрепление отсутствует
95	370663.76	1278739.34	картометрический	0,10	Закрепление отсутствует
96	370658.33	1278753.61	картометрический	0,10	Закрепление отсутствует
97	370653.17	1278773.79	картометрический	0,10	Закрепление отсутствует
98	370649.71	1278787.30	картометрический	0,10	Закрепление отсутствует
99	370642.97	1278822.31	картометрический	0,10	Закрепление отсутствует
100	370620.44	1278853.90	картометрический	0,10	Закрепление отсутствует
101	370603.70	1278863.58	картометрический	0,10	Закрепление отсутствует
102	370594.42	1278904.67	картометрический	0,10	Закрепление отсутствует
103	370582.76	1278924.39	картометрический	0,10	Закрепление отсутствует
104	370555.26	1278928.11	картометрический	0,10	Закрепление отсутствует
105	370504.71	1278911.46	картометрический	0,10	Закрепление отсутствует
106	370481.52	1278922.44	картометрический	0,10	Закрепление отсутствует
107	370472.72	1278946.50	картометрический	0,10	Закрепление отсутствует
108	370452.86	1278965.21	картометрический	0,10	Закрепление отсутствует
109	370470.00	1279010.61	картометрический	0,10	Закрепление отсутствует
110	370475.96	1279020.84	картометрический	0,10	Закрепление отсутствует
111	370493.95	1279051.66	картометрический	0,10	Закрепление отсутствует
112	370523.15	1279085.60	картометрический	0,10	Закрепление отсутствует
113	370527.87	1279105.39	картометрический	0,10	Закрепление отсутствует
114	370546.07	1279129.59	картометрический	0,10	Закрепление отсутствует
115	370562.53	1279138.40	картометрический	0,10	Закрепление отсутствует
116	370577.22	1279167.35	картометрический	0,10	Закрепление отсутствует
117	370594.95	1279192.02	картометрический	0,10	Закрепление отсутствует
118	370586.27	1279212.76	картометрический	0,10	Закрепление отсутствует
119	370582.26	1279222.33	картометрический	0,10	Закрепление отсутствует
120	370557.08	1279245.74	картометрический	0,10	Закрепление отсутствует
121	370539.52	1279250.74	картометрический	0,10	Закрепление отсутствует
122	370533.41	1279252.47	картометрический	0,10	Закрепление отсутствует
123	370521.82	1279249.00	картометрический	0,10	Закрепление отсутствует
124	370501.66	1279242.98	картометрический	0,10	Закрепление отсутствует
125	370497.31	1279241.68	картометрический	0,10	Закрепление отсутствует
126	370476.64	1279229.52	картометрический	0,10	Закрепление отсутствует
127	370453.91	1279242.43	картометрический	0,10	Закрепление отсутствует
128	370439.68	1279242.41	картометрический	0,10	Закрепление отсутствует
129	370434.24	1279237.50	картометрический	0,10	Закрепление отсутствует
130	370461.30	1279205.08	картометрический	0,10	Закрепление отсутствует
131	370299.11	1279128.06	картометрический	0,10	Закрепление отсутствует
132	370244.18	1279090.99	картометрический	0,10	Закрепление отсутствует
133	370242.06	1278508.05	картометрический	0,10	Закрепление отсутствует

КАРТА (ПЛАН)

д. ЯКИМОВО

134	370142.58	1278495.64	картометрический	0,10	Закрепление отсутствует
135	370077.22	1278487.50	картометрический	0,10	Закрепление отсутствует
136	370081.22	1278474.24	картометрический	0,10	Закрепление отсутствует
137	370065.56	1278445.10	картометрический	0,10	Закрепление отсутствует
138	370016.46	1278412.30	картометрический	0,10	Закрепление отсутствует
139	370012.46	1278403.62	картометрический	0,10	Закрепление отсутствует
140	370011.55	1278403.17	картометрический	0,10	Закрепление отсутствует
141	370016.95	1278392.21	картометрический	0,10	Закрепление отсутствует
142	370022.18	1278381.69	картометрический	0,10	Закрепление отсутствует
143	370112.56	1278236.84	картометрический	0,10	Закрепление отсутствует
144	370283.50	1278015.02	картометрический	0,10	Закрепление отсутствует
145	370296.83	1278016.47	картометрический	0,10	Закрепление отсутствует
146	370303.54	1278006.22	картометрический	0,10	Закрепление отсутствует
147	370298.59	1277995.87	картометрический	0,10	Закрепление отсутствует
148	370456.83	1277798.33	картометрический	0,10	Закрепление отсутствует
149	370469.84	1277782.08	картометрический	0,10	Закрепление отсутствует
150	370472.77	1277778.42	картометрический	0,10	Закрепление отсутствует
151	370488.35	1277758.97	картометрический	0,10	Закрепление отсутствует
152	370495.73	1277749.76	картометрический	0,10	Закрепление отсутствует
153	370504.60	1277738.69	картометрический	0,10	Закрепление отсутствует
154	370515.83	1277724.66	картометрический	0,10	Закрепление отсутствует
155	370529.26	1277707.89	картометрический	0,10	Закрепление отсутствует
156	370606.87	1277611.01	картометрический	0,10	Закрепление отсутствует
157	370658.25	1277558.42	картометрический	0,10	Закрепление отсутствует
158	370718.88	1277507.85	картометрический	0,10	Закрепление отсутствует
159	370782.21	1277469.66	картометрический	0,10	Закрепление отсутствует
160	370921.77	1277416.63	картометрический	0,10	Закрепление отсутствует
161	370946.05	1277413.75	картометрический	0,10	Закрепление отсутствует
162	370950.14	1277413.26	картометрический	0,10	Закрепление отсутствует
163	370962.52	1277415.31	картометрический	0,10	Закрепление отсутствует
164	370999.48	1277412.47	картометрический	0,10	Закрепление отсутствует
165	371009.50	1277411.71	картометрический	0,10	Закрепление отсутствует
166	371021.95	1277410.75	картометрический	0,10	Закрепление отсутствует
167	371036.06	1277404.74	картометрический	0,10	Закрепление отсутствует
168	371062.28	1277404.49	картометрический	0,10	Закрепление отсутствует
169	371126.68	1277403.87	картометрический	0,10	Закрепление отсутствует
170	371203.93	1277403.12	картометрический	0,10	Закрепление отсутствует
171	371290.54	1277406.93	картометрический	0,10	Закрепление отсутствует
172	371335.01	1277406.47	картометрический	0,10	Закрепление отсутствует
173	371452.82	1277405.26	картометрический	0,10	Закрепление отсутствует

КАРТА (ПЛАН)

д. ЯКИМОВО

174	371554.15	1277400.82	картометрический	0,10	Закрепление отсутствует
175	371595.50	1277396.49	картометрический	0,10	Закрепление отсутствует
176	371685.09	1277373.38	картометрический	0,10	Закрепление отсутствует
177	371777.17	1277340.60	картометрический	0,10	Закрепление отсутствует
178	371787.17	1277342.80	картометрический	0,10	Закрепление отсутствует
179	371792.30	1277339.35	картометрический	0,10	Закрепление отсутствует
180	371835.68	1277387.25	картометрический	0,10	Закрепление отсутствует
181	371847.42	1277423.54	картометрический	0,10	Закрепление отсутствует
182	371846.25	1277431.08	картометрический	0,10	Закрепление отсутствует
183	371837.30	1277436.62	картометрический	0,10	Закрепление отсутствует
184	371414.88	1277573.64	картометрический	0,10	Закрепление отсутствует
185	371396.56	1277589.96	картометрический	0,10	Закрепление отсутствует
186	371399.98	1277613.27	картометрический	0,10	Закрепление отсутствует
187	371455.34	1277717.28	картометрический	0,10	Закрепление отсутствует
188	371472.03	1277710.44	картометрический	0,10	Закрепление отсутствует
189	371415.56	1277605.23	картометрический	0,10	Закрепление отсутствует
190	371413.22	1277596.92	картометрический	0,10	Закрепление отсутствует
191	371421.99	1277590.08	картометрический	0,10	Закрепление отсутствует
192	371842.74	1277453.94	картометрический	0,10	Закрепление отсутствует
193	371858.90	1277444.06	картометрический	0,10	Закрепление отсутствует
194	371881.78	1277438.42	картометрический	0,10	Закрепление отсутствует
195	371909.02	1277428.56	картометрический	0,10	Закрепление отсутствует
196	371956.47	1277411.37	картометрический	0,10	Закрепление отсутствует
197	372088.92	1277368.25	картометрический	0,10	Закрепление отсутствует
198	372184.03	1277333.72	картометрический	0,10	Закрепление отсутствует
199	372235.38	1277317.63	картометрический	0,10	Закрепление отсутствует
200	372288.82	1277318.18	картометрический	0,10	Закрепление отсутствует
1	372298.22	1277339.48	картометрический	0,10	Закрепление отсутствует

Сведения о частях границ объекта землеустройства, совпадающих с местоположением внешних границ природных объектов и (или) объектов искусственного происхождения

Обозначение части границ		Описание прохождения части границ
от точки	до точки	
1	2	
		3

Часть № 1

1	2	-
2	3	-
3	4	-
4	5	-

КАРТА (ПЛАН)

д. ЯКИМОВО

5	6	-
6	7	-
7	8	-
8	9	-
9	10	-
10	11	-
11	12	-
12	13	-
13	14	-
14	15	-
15	16	-
16	17	-
17	18	-
18	19	-
19	20	-
20	21	-
21	22	-
22	23	-
23	24	-
24	25	-
25	26	-
26	27	-
27	28	-
28	29	-
29	30	-
30	31	-
31	32	-
32	33	-
33	34	-
34	35	-
35	36	-
36	37	-
37	38	-
38	39	-
39	40	-
40	41	-
41	42	-
42	43	-
43	44	-
44	45	-

КАРТА (ПЛАН)

д. ЯКИМОВО

45	46	-
46	47	-
47	48	-
48	49	-
49	50	-
50	51	-
51	52	-
52	1	-
Часть № 2		
1	2	-
2	3	-
3	4	-
4	5	-
5	6	-
6	7	-
7	8	-
8	9	-
9	10	-
10	11	-
11	12	-
12	13	-
13	14	-
14	15	-
15	16	-
16	17	-
17	18	-
18	19	-
19	20	-
20	21	-
21	22	-
22	23	-
23	24	-
24	25	-
25	26	-
26	27	-
27	28	-
28	29	-
29	30	-
30	31	-
31	32	-

КАРТА (ПЛАН)

д. ЯКИМОВО

32	33	-
33	34	-
34	35	-
35	36	-
36	37	-
37	38	-
38	39	-
39	40	-
40	41	-
41	42	-
42	43	-
43	44	-
44	45	-
45	46	-
46	47	-
47	48	-
48	49	-
49	50	-
50	51	-
51	52	-
52	53	-
53	54	-
54	55	-
55	56	-
56	57	-
57	58	-
58	59	-
59	60	-
60	61	-
61	62	-
62	63	-
63	64	-
64	65	-
65	66	-
66	67	-
67	68	-
68	69	-
69	70	-
70	71	-
71	72	-

КАРТА (ПЛАН)

д. ЯКИМОВО

72	73	-
73	74	-
74	75	-
75	76	-
76	77	-
77	78	-
78	79	-
79	80	-
80	81	-
81	82	-
82	83	-
83	84	-
84	85	-
85	86	-
86	87	-
87	88	-
88	89	-
89	90	-
90	91	-
91	92	-
92	93	-
93	94	-
94	95	-
95	96	-
96	97	-
97	98	-
98	99	-
99	100	-
100	101	-
101	102	-
102	103	-
103	104	-
104	105	-
105	106	-
106	107	-
107	108	-
108	109	-
109	110	-
110	111	-
111	112	-

КАРТА (ПЛАН)

д. ЯКИМОВО

112	113	-
113	114	-
114	115	-
115	116	-
116	117	-
117	118	-
118	119	-
119	120	-
120	121	-
121	122	-
122	123	-
123	124	-
124	125	-
125	126	-
126	127	-
127	128	-
128	129	-
129	130	-
130	131	-
131	132	-
132	133	-
133	134	-
134	135	-
135	136	-
136	137	-
137	138	-
138	139	-
139	140	-
140	141	-
141	142	-
142	143	-
143	144	-
144	145	-
145	146	-
146	147	-
147	148	-
148	149	-
149	150	-
150	151	-
151	152	-

КАРТА (ПЛАН)

д. ЯКИМОВО

152	153	-
153	154	-
154	155	-
155	156	-
156	157	-
157	158	-
158	159	-
159	160	-
160	161	-
161	162	-
162	163	-
163	164	-
164	165	-
165	166	-
166	167	-
167	168	-
168	169	-
169	170	-
170	171	-
171	172	-
172	173	-
173	174	-
174	175	-
175	176	-
176	177	-
177	178	-
178	179	-
179	180	-
180	181	-
181	182	-
182	183	-
183	184	-
184	185	-
185	186	-
186	187	-
187	188	-
188	189	-
189	190	-
190	191	-
191	192	-

КАРТА (ПЛАН)

д. ЯКИМОВО

192	193	-
193	194	-
194	195	-
195	196	-
196	197	-
197	198	-
198	199	-
199	200	-
200	1	-

КАРТА (ПЛАН)

д. Якимово

Сведения о местоположении измененных (уточненных) границ объекта

1. Система координат МСК-12

2. Сведения о характерных точках границ объекта

Обозначение характерных точек границ	Существующие координаты, м		Измененные (уточненные) координаты, м		Метод определения координат характерной точки	средняя квадратическая погрешность положения характерной точки (M _t), м	Описание обозначения точки на местности (при наличии)
	X	X	Y	Y			
1	2	3	4	5	6	7	8
	-	-	-	-		-	

3. Сведения о характерных точках части (частей) границы объекта

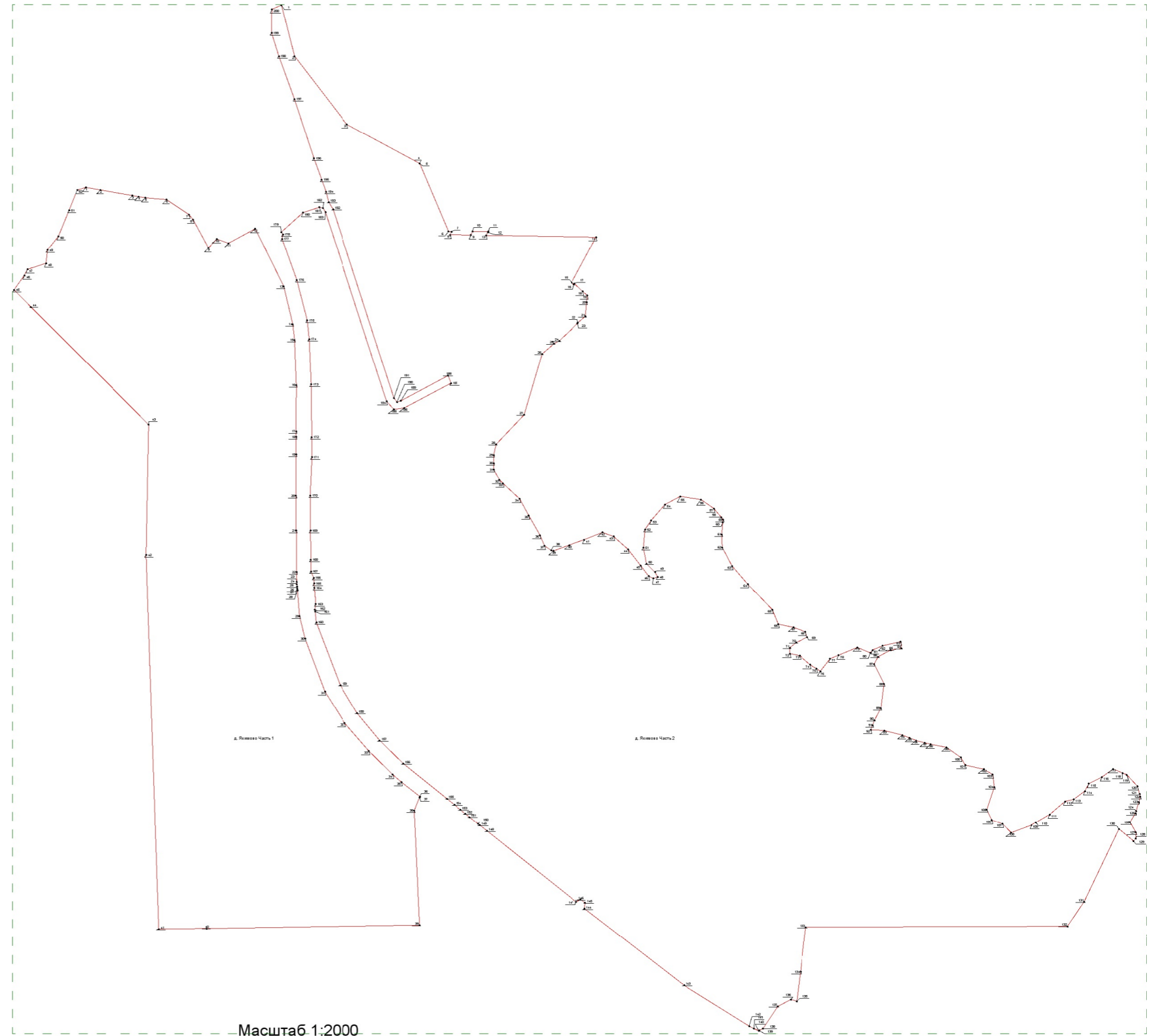
Часть № -

	-	-	-	-		-	
--	---	---	---	---	--	---	--

4. Сведения о частях границ объекта, совпадающих с местоположением внешних границ природных объектов и (или) объектов искусственного происхождения

Обозначение части границ		Существующее описание прохождения части границ	Измененное (уточненное) описание прохождения части границ
от точки	до точки		
1	2	3	4

План границ объекта землеустройства



Условные обозначения:

- 1 - обозначение характерной точки вновь образованной части границы, сведения о которой позволяют однозначно определить ее положение на местности
- - вновь образованная часть границы, сведения о которой достаточны для определения ее местоположения
- обозначение границы населенного пункта или муниципального образования

Масштаб 1:2000